Проект базовой кафедры МЦСЭИ «Леонтьевский центр»

«Исследование динамики специализации городов – столиц регионов России»

Руководитель проекта: к.э.н., доцент базовой кафедры МЦСЭИ «Леонтьевский центр»
Русецкая Ольга Васильевна
Тел. 8-905-250-69-89 E-mail: olga@leontief.ru

ЦЕЛЬ ИССЛЕДОВАНИЯ

Исследовать динамику специализации городов – столиц регионов России

ОБЪЕКТ ИССЛЕДОВАНИЯ

Города – столицы регионов Дальневосточного федерального округа:

1. Анадырь – столица Чукотского автономного округа
2. Биробиджан – столица Еврейской автономной области
3. Благовещенск – столица Амурской области
4. Владивосток – столица Приморского края
5. Магадан – столица Магаданской области
6. Петропавловск-Камчатский – столица Камчатского края
7. Хабаровск – столица Хабаровского края
8. Южно-Сахалинск – столица Сахалинской области
9. Якутск – столица Республики Саха (Якутия)

и

10. Комсомольск-на-Амуре (не является столицей).

ЗАДАЧИ ИССЛЕДОВАНИЯ

ФОРМИРОВАНИЕ БАЗ ДАННЫХ

Сформировать в Excel базу данных по среднесписочной численности работников организаций по отраслям/видам экономической деятельности в 2010-2016 гг.:

- по городам – столицам регионов России;
- по России в целом.

РАСЧЕТНО-АНАЛИТИЧЕСКАЯ ЧАСТЬ

Рассчитать коэффициенты локализации LQ (Location Quotient) (по среднесписочной численности работников организаций) по отраслям/видам экономической деятельности городов-столиц регионов России в 2010-2016 гг.

Проанализировать динамику коэффициентов локализации LQ по отраслям/видам экономической деятельности городов-столиц регионов России в 2010-2016 гг.

Проанализировать коэффициенты локализации LQ по отраслям/видам экономической деятельности городов-столиц регионов России в 2016 гг.

- определить отраслевой тип города в 2016 гг.
- привести примеры крупных предприятий, организаций, а также крупных реализуемых проектов этими предприятиями/организациями, подтверждающие отраслевой тип города в 2016 гг.
- классифицировать виды экономической деятельности города по коэффициенту локализации и размеру занятости в 2016 году;
- классифицировать виды экономической деятельности города по коэффициенту локализации в 2016 г. и динамике коэффициента локализации в 2010 – 2016;

ПРЕЗЕНТАЦИЯ РЕЗУЛЬТАТОВ ИССЛЕДОВАНИЯ

Подготовить презентацию полученных результатов по исследуемому городу в Power Point

СИСТЕМА ОЦЕНКИ
(Максимум – 10 баллов)

Участие в работе первого и последнего семинара по проекту – 2 балла

Подготовка презентации полученных результатов по исследуемому городу в Power Point – всего 8 баллов, в том числе:

- общая информация о городе: географическое положение, краткая историческая справка, численность населения и др. важная общая информация – 1 балл;
- анализ динамики коэффициентов локализации LQ по отраслям/видам экономической деятельности городов-столиц регионов России в 2010-2016 гг. – 1 балл;
- анализ коэффициентов локализации LQ по отраслям/видам экономической деятельности городов-столиц регионов России в 2016 гг.:

- отраслевой тип города – 1 балл,
- примеры предприятий – 2 балла,
- классификация видов экономической деятельности города по коэффициенту локализации и размеру занятости – 1,5 балла,
- классификация видов экономической деятельности города по коэффициенту локализации в 2016 г. и динамике коэффициента локализации в 2010 – 2016 - 1,5 балла.

ГРАФИК РАБОТЫ

Содержание работы	Срок	Ответственный
1. ФОРМИРОВАНИЕ БАЗ ДАННЫХ		
- Формирование в Excel базы данных по среднесписочной численности работников организаций по отраслям/видам экономической деятельности в 2010-2016 гг.: по городам – столицам регионов России; по России в целом.	1 февраля 2018 г.	Исследователь городов
Сформировать сводную базу исходных данных в Excel	5 февраля 2018 г.	Координатор Проекта
2. РАСЧЕТНО-АНАЛИТИЧЕСКАЯ ЧАСТЬ		
Рассчитать коэффициенты локализации LQ (Location Quotient) (по среднесписочной численности работников организаций) по отраслям/видам экономической деятельности городов-столиц регионов России в 2010-2016 гг.	5 марта 2018 г.	Исследователь городов
Проанализировать динамику коэффициентов локализации LQ по отраслям/видам экономической деятельности городов-столиц регионов России в 2010-2016 гг.	10 марта 2018 г.	Исследователь городов
Проанализировать коэффициенты локализации LQ по отраслям/видам экономической деятельности городов-столиц регионов России в 2016 гг.	10 мая 2018 г.	Исследователь городов
Сформировать сводную базу данных с расчетами в Excel	10 мая 2018 г.	Исследователь городов
3. ПОДГОТОВКА ПРЕЗЕНТАЦИИ РЕЗУЛЬТАТОВ ИССЛЕДОВАНИЯ ПО ГОРОДАМ	25 мая 2018 г.	Исследователь городов Координатор Проекта
4. ПРЕЗЕНТАЦИЯ РЕЗУЛЬТАТОВ ИССЛЕДОВАНИЯ ПО ГОРОДАМ	28 мая 2018 г.	Исследователь городов

РАСПРЕДЕЛЕНИЕ РАБОТЫ

№ п/п	Город	Роль	ФИО
1.	Формирование базы данных по РФ, помощь преподавателю в организации работы группы	Координатор Проекта	Кривенок Ксения
2.	Сбор, анализ и презентация данных по городам	Исследователь городов	
	Якутск	Исследователь городов	Гречаная Елизавета
	Петропавловск-Камчатский	Исследователь городов	Григорьева Мария
	Владивосток	Исследователь городов	Григорьева Мария
	Хабаровск	Исследователь городов	Юферова Валерия
	Благовещенск	Исследователь городов	Гречаная Елизавета
	Магадан	Исследователь городов	Юферова Валерия
	Южно-Сахалинск	Исследователь городов	Морозова Александра
	Биробиджан	Исследователь городов	Мишин Денис
	Анадырь	Исследователь городов	Морозова Александра
	Комсомольск- на-Амуре	Исследователь городов	Мишин Денис
3.	Свод по городам	Координатор Проекта	Кривенок Ксения

Исследование динамики специализации городов – столиц регионов России

Работу выполнили:
студенты 3 курса ОП: «ГМУ»
НИУ ВШЭ СПб

Гречаная Елизавета
Григорьева Мария
Кривенок Ксения
Мишин Денис
Морозова Александра
Юферова Валерия

НАЦИОНАЛЬНЫЙ ИССЛЕДОВАТЕЛЬСКИЙ УНИВЕРСИТЕТ

САНКТ-ПЕТЕРБУРГ

Объекты исследования – города-столицы регионов ДФО*:

1. Анадырь (15 604 чел.) – столица Чукотского автономного округа
2. Биробиджан (73 623 чел.) – столица Еврейской автономной области
3. Благовещенск (225 091 чел.) – столица Амурской области
4. Владивосток (606 589 чел.) – столица Приморского края**
5. Магадан (92782 чел.) – столица Магаданской области
6. Петропавловск-Камчатский (180 454 чел.) – столица Камчатского края**
7. Хабаровск (618150 чел.) – столица Хабаровского края
8. Южно-Сахалинск 198 973 чел.) – столица Сахалинской области
9. Якутск (311 760 чел.) – столица Республики Саха (Якутия)
10. Комсомольск-на-Амуре (248254 чел.) (не является столицей)

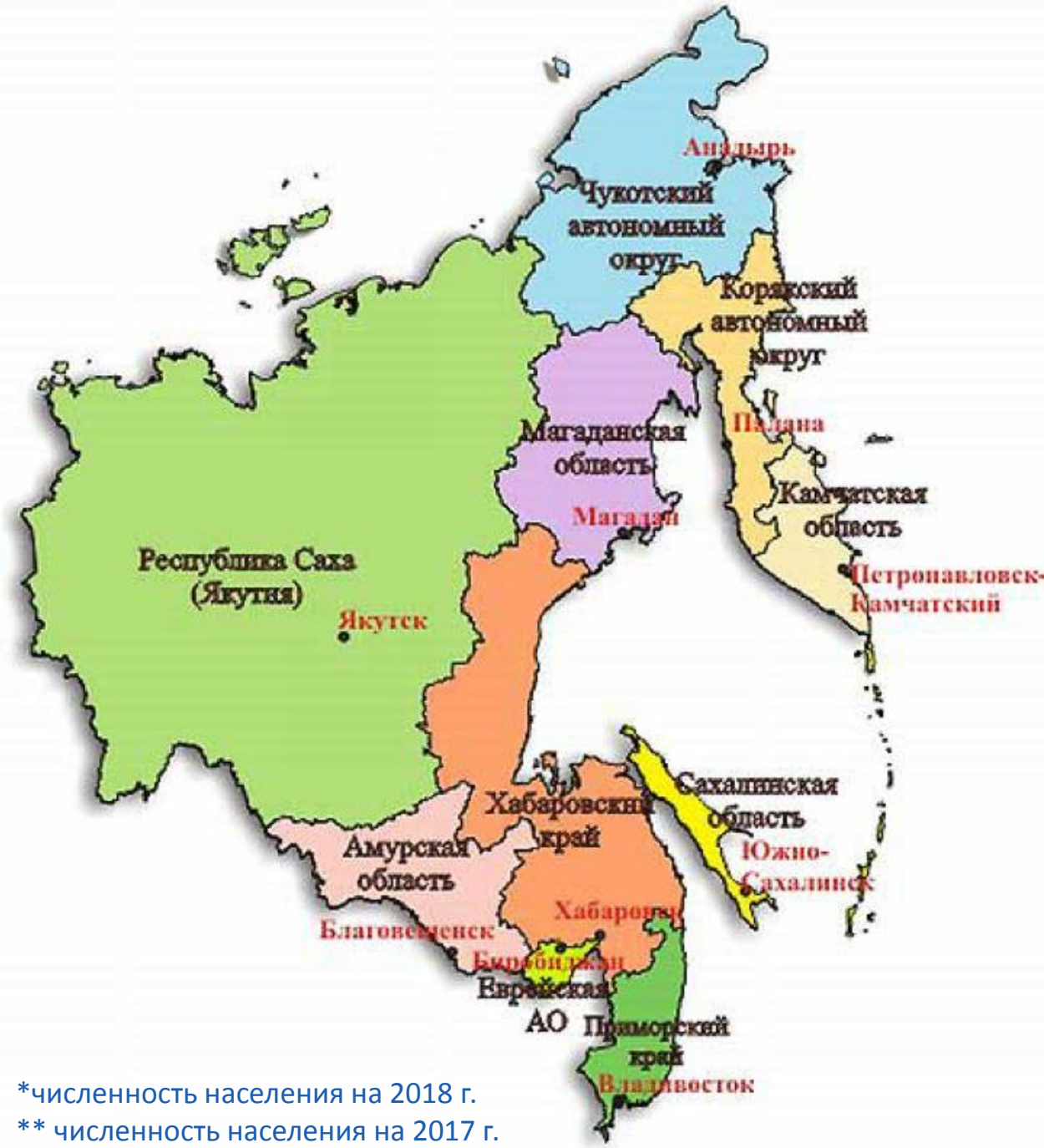

*численность населения на 2018 г.

** численность населения на 2017 г.

Анадырь

(для расчета коэффициентов локализации отсутствуют необходимые данные)

Анадырь - административный центр Чукотского автономного округа.

Самый восточный город России, находится в пограничной зоне.

Л. Ф. Гриневецкий заложил в устье реки Казачка пост Ново-Мариинск. С него и начал развиваться город Анадырь.

12 января 1965 года согласно Указу Президиума Верховного Совета РСФСР посёлок Анадырь получил статус города.

Выполнила: Морозова Александра

Динамика численности населения в г. Анадырь в 2019 - 2018 гг.

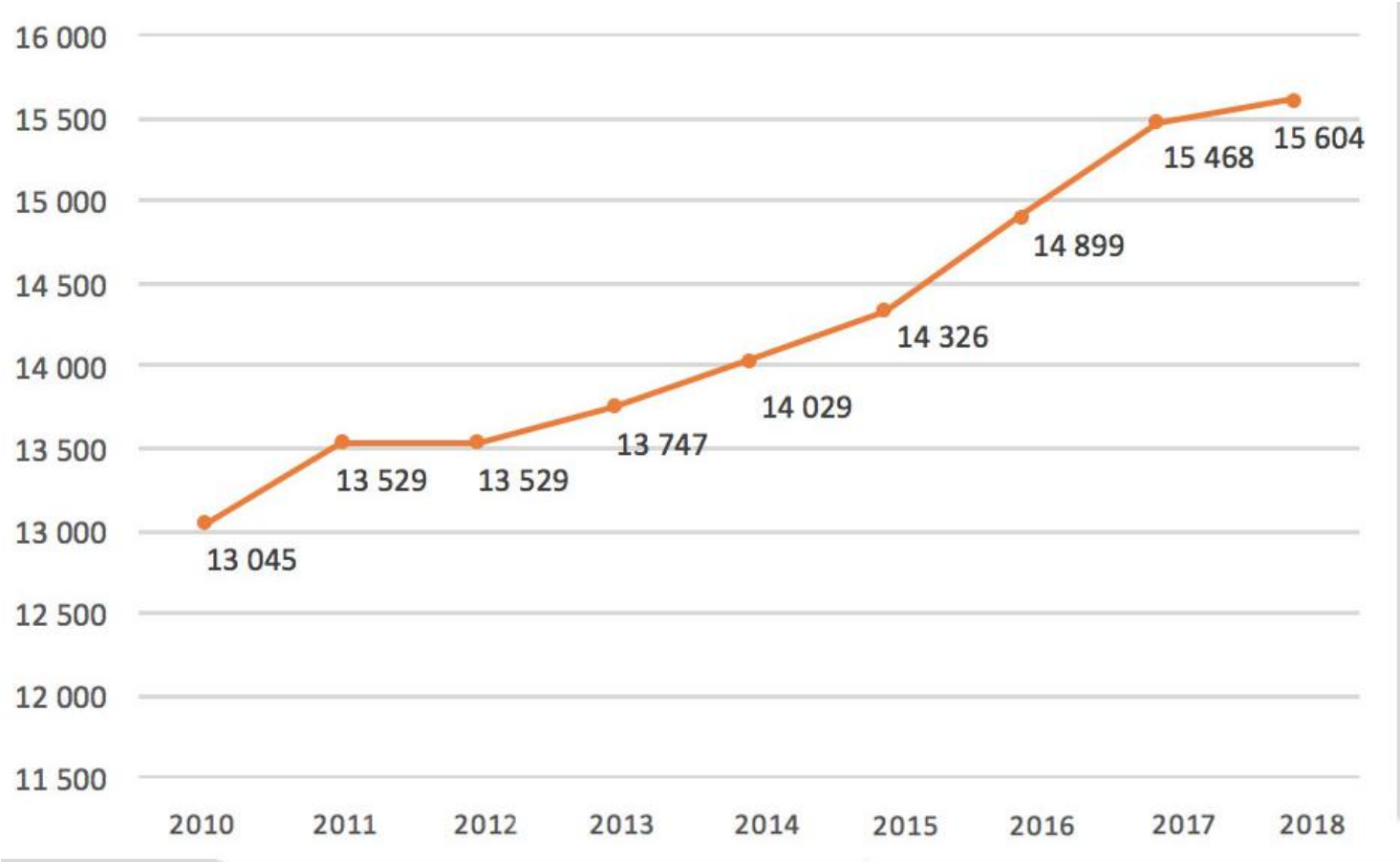

В 2010—2011 гг. наблюдалось снижение численности населения за счёт миграционного оттока.

С 2011 года в Анадыре отмечается тенденция превышения рождаемости над смертностью.
Также, рост населения связан с миграционными процессами.

Экономика г. Анадырь



1

Предприятия энергетики — Анадырская ТЭЦ и Газомоторная станция.

Электростанция — Анадырская ВЭС.

+ Морской порт Анадыря — самый крупный в регионе.

2

ЗАО «Чукотская **горно-геологическая компания**» .

ООО «Сибнефть-Чукотка» - **геологическое изучение, разведка и добыча нефти и газа.**

Дочерняя компания ОАО «Газпром-нефть»
ГП ЧАО «Чукоткоммунхоз».

3

Развито оленеводство, рыболовство (+рыбзавод), охота.

+ Ведётся добыча золота, угля.

Промышленное производство г. Анадырь

На первом месте -добыча полезных ископаемых (92,32%).

На втором месте - производство и распределение электроэнергии газа и воды (6,28%).

На третьем месте - обрабатывающие производства (1,4%).

На территории городского округа **добыча полезных ископаемых не ведётся**.

Зарегистрирована «Чукотская горно-геологическая компания».

Транспорт

Морской порт — самый крупный в регионе, имеет сообщение с Петропавловском-Камчатским, Владивостоком, Магаданом и другими портами.

Автомобильный транспорт:

- Между Анадырем и аэропортом действует федеральная автотрасса **А384** длиной 23 км, частью которой является зимник по льду лимана;
- В 2012 году начато строительство федеральной дороги Колыма (трасса **Р-504**) — Омсукчан — Омолон — Анадырь (круглогодичная транспортная связь Анадыря с дорожной сетью Дальнего Востока России);
- В городе **3 автобусных маршрута** – проезд бесплатный.

Воздушный транспорт:

Международный **аэропорт Анадыря** находится по другую сторону лимана в посёлке Угольные Копи. Для связи города с аэропортом круглогодично осуществляются вертолётные рейсы, в зимнее время – ледовая переправа, летом курсируют катера, маломерные суда.

Биробиджан

- **Известен с 1912** как железнодорожная станция Тихонькая Транссибирской магистрали.
- С 1931г. посёлок Биро-Биджан (название от рек Бира и Биджан).
- С 1934г. административный центр Еврейской автономной области.
- **С 1937г . является городом.**
- Город областного значения, образующий одноимённый городской округ (муниципальное образование «Город Биробиджан»).
- Биробиджан **стоит на берегах Биры**. Биджан протекает параллельно Бире к западу от города (порядка 100 км) и впадает в Амур, как и Бира. Станция на Транссибирской железнодорожной магистрали, в 75 км от границы с Китаем.

Выполнил: Мишин Денис

Биробиджан

Численность — 73 623 чел. **(2018).**

На 1 января 2017 года по численности населения город находился на 223 месте из 1112 городов Российской Федерации.

Согласно данным переписи 2010 года:

33 823 мужчин и 41 590 женщин.
Средний возраст составлял — 37 лет, мужчин — 34 года, женщин — 39 лет.

92,7% жителей города являлись русскими. Только 1% - евреи.

На 2010 год население – 75143 человек;

2016 год – 74559 человек.

Биробиджан

Транспорт:

- «Амур» (Чита – Хабаровск) и Транссибирской железнодорожной магистрали;
- **Ближайший аэропорт** – в Хабаровске (около 192 км на восток);
- Общественный транспорт – автобусы.

Экономика:

- Основа городской экономики – сфера услуг;
- Около 80% оборота розничной торговли Еврейской АО (4,4 млрд. руб., 2013).

Биробиджан

- **Ведущие отрасли** обрабатывающей промышленности – лёгкая и пищевкусовая.

- **Фабрики:** «Виктория» , «Диамант» (трикотажные изделия), швейная «Элегант», обувная «Росток», валяной обуви; швейное объединение «Надежда».
- **Пищевкусовая промышленность**: мясокомбинат, молокозавод, кондитерская и макаронная фабрики, ликёроводочный завод «Тайга-Восток», предприятия компаний: «АгроСояКомплект» (переработка соевых бобов; производство соевого масла и жмыха) и «Рыбная компания» (переработка рыбы; рыбные консервы, солёная и копчёная рыба); + пекарни.

Коэффициенты локализации (LQ) по видам деятельности в г. Биробиджан в 2010 -2016 гг.

Отрасль	LQ						
	2010	2011	2012	2013	2014	2015	2016
Раздел A Сельское хозяйство, охота и лесное хозяйство	0,074	0,054	0,043	0,028	0,022	0,032	0,054
Раздел B Рыболовство, рыбоводство	0,064	0	0	0	0	0	0
Раздел C Добыча полезных ископаемых	0,941	0,161	0,15	0,112	0,095	0	0
Раздел D Обрабатывающие производства	0,232	2,492	2,43	2,469	2,532	2,626	0,093
Раздел E Производство и распределение электроэнергии, газа и воды	1,816	0,862	0,809	0,806	0,823	0,825	2,698
Раздел F Строительство	0,334	0,496	0,329	0,296	0,308	0,197	0,119
Раздел G Оптовая и розничная торговля; ремонт автотранспортных средств, мотоциклов, бытовых изделий и предметов личного пользования	0,135	0,124	0,117	0,154	0,132	0,141	0,419
Раздел H Гостиницы и рестораны	0,371	0,827	0,737	0,68	0,64	0,57	0,347
Раздел I Транспорт и связь	1,963	0,421	1,018	0,983	1,09	1,273	1,209
Раздел J Финансовая деятельность	2,53	0,188	0,212	0,206	0,212	0,173	1,723
Раздел K Операции с недвижимым имуществом, аренда и предоставление услуг	0,913	0,841	0,771	0,786	0,575	0,438	0,794
Раздел L Государственное управление и обеспечение военной безопасности; социальное страхование	3,749	1,661	1,62	1,652	1,572	1,56	4,296
Раздел M Образование	1,634	1,663	1,6	1,603	1,792	1,804	1,871
Раздел N Здравоохранение и предоставление социальных услуг	2,201	1,953	2,023	2,02	2,05	2,024	2,737
Раздел O Предоставление прочих коммунальных, социальных и персональных услуг	1,398	0,999	0,915	0,911	0,864	0,842	1,096

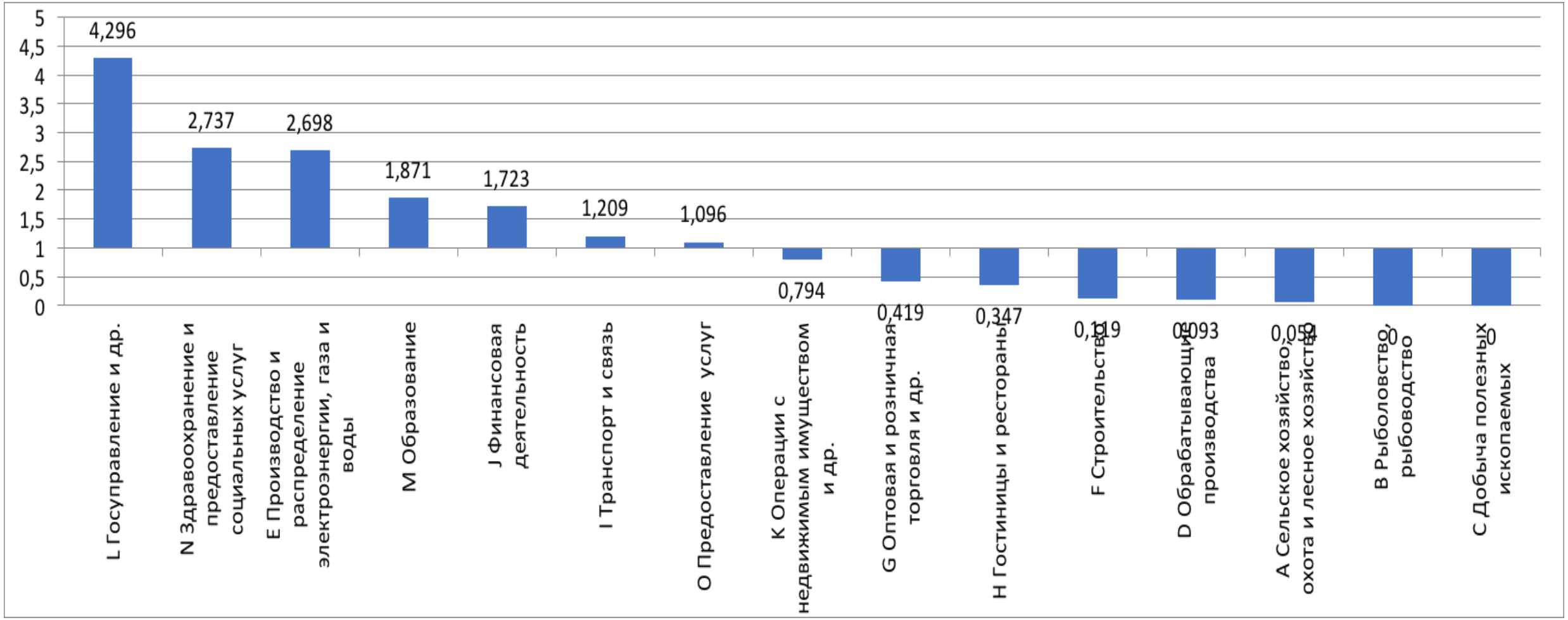

Коэффициент локализации (LQ) видов экономической деятельности г. Биробиджан в 2016 году

Предприятия/организации отраслей специализации г. Биробиджан

Государственное управление и обеспечение военной безопасности; социальное страхование:

- близкая расположенность Российско-Китайской границы, которую необходимо охранять, а также проводить таможенный контроль.

Здравоохранение и предоставление социальных услуг:

- 7 больниц и 15 амбулаторно-поликлинических учреждений.

Производство и распределение электроэнергии, газа и воды:

- Биробиджанская ТЭЦ - единственный источник централизованного теплоснабжения города.

Предприятия/организации отраслей специализации г. Биробиджан

Образование:

- 34 муниципальных образовательных учреждения, в том числе 18 дошкольных учреждений, 14 общеобразовательных школ; музыкальная и художественная школы;
- центр детского творчества, профессиональные училища, колледжи, техникумы.

Один федеральный ВУЗ и несколько филиалов сторонних ВУЗов:

- ПГУ им. Шолом-Алейхема;
  с 1989 по 2005 —БГПИ;
  с 2005 по 2011 — ДВГСГА.
- Филиалы: ДальГАУ; ХГАЭиП; АмГУ; СГА.

Предприятия/ организации отраслей специализации г. Биробиджан

Финансовая деятельность:

- Существует Бизнес-инкубатор ЕАО. Основной фокус инкубатора — это проекты и технологии, которые находят свое применение в финансовом секторе.
- 16 различных банков.

Транспорт и связь:

- Станции Биробиджан I (на ней располагается вокзал), Биробиджан II и Биробиджан III все вместе образующие треугольник — к Транссибирской магистрали примыкает железнодорожная ветка до станции Ленинск в селе Нижнеленинское на границе с Китаем.
- Пассажирские перевозки до границы с Китаем прекращены.
- 5 различных операторов сотовой связи и 4 интернет-провайдера.

Предприятия/организации отраслей специализации г. Биробиджан

Предоставление прочих коммунальных, социальных и персональных услуг:

- 9 региональных газет, 8 радиостанций, 3 региональных телеканала;
- два стадиона («Дальсельмаш» и «Дружба»), три плавательных бассейна, бокс, настольный теннис, дайвинг-клуб, шахматный клуб, теннисный клуб, секции восточных единоборств;
- конькобежный спорт, бокс, лёгкая и тяжёлая атлетика, футбол, волейбол, баскетбол, гимнастика;
- филармония и театры и кинотеатр и 4 музея;
- детская хореографическая студия и школа, цирковая школа «Счастливое детство», детский народный ансамбль еврейской песни «Иланот»;
- традиционный ежегодный фестиваль еврейской песни и музыки (с 1991 — международный).

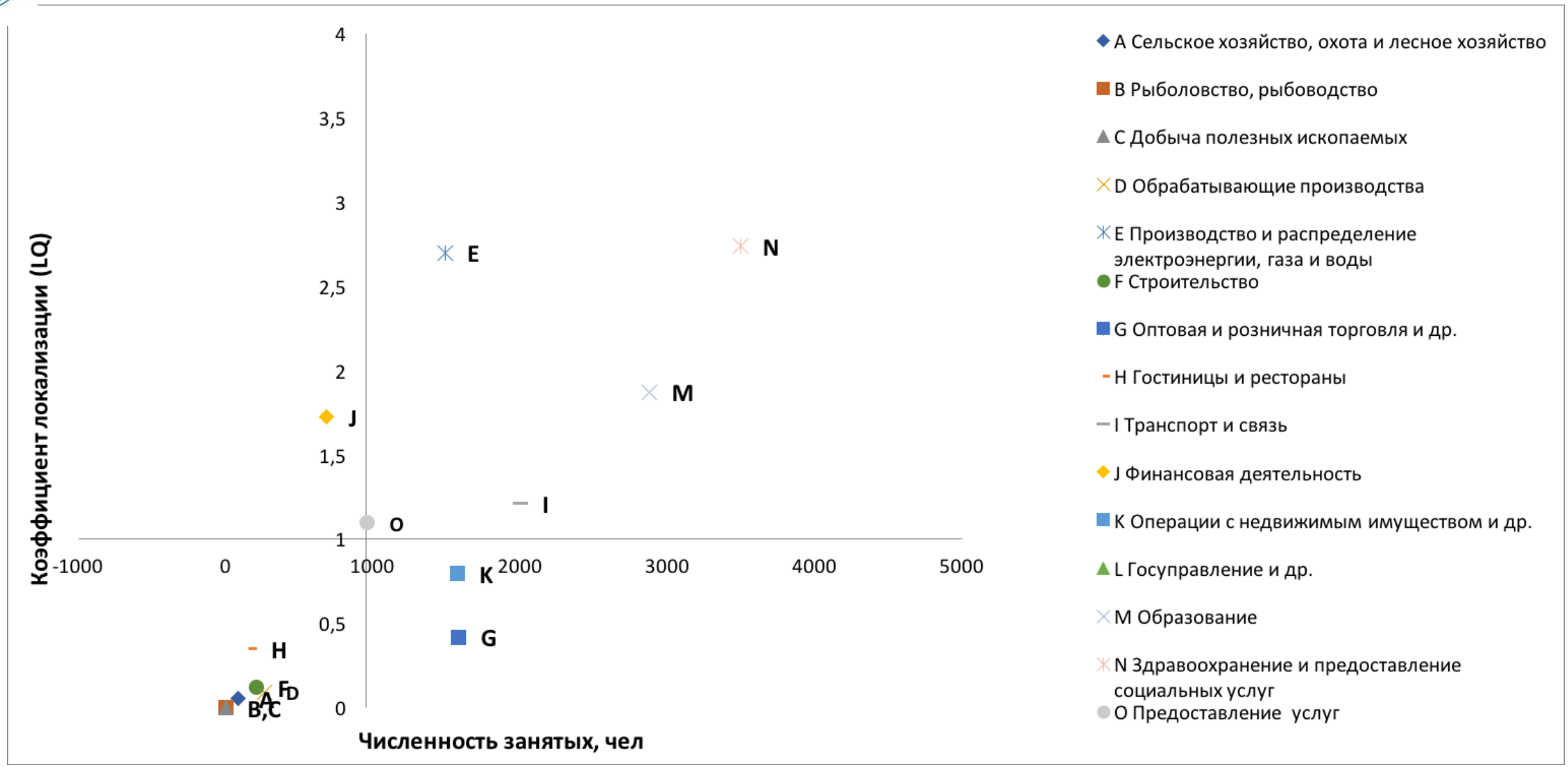

Виды экономической деятельности г. Биробиджан по коэффициенту локализации и размеру занятости в 2016 году

Классификация видов экономической деятельности г. Биробиджан по коэффициенту локализации и размеру занятости в 2016 году

Группа 1. Отрасли специализации с большой занятостью - **Concentrated & Important**	O E I M N
Группа 2. Отрасли специализации с низкой занятостью (**Concentrated & Unimportant)**	J
Группа 3. Отрасли не специализации с большой занятостью Not (**Not Concentrated & Important**)	K G
Группа 4. Отрасли не специализации с низкой занятостью **(Not Concentrated & Not Important)**	A B C D F H

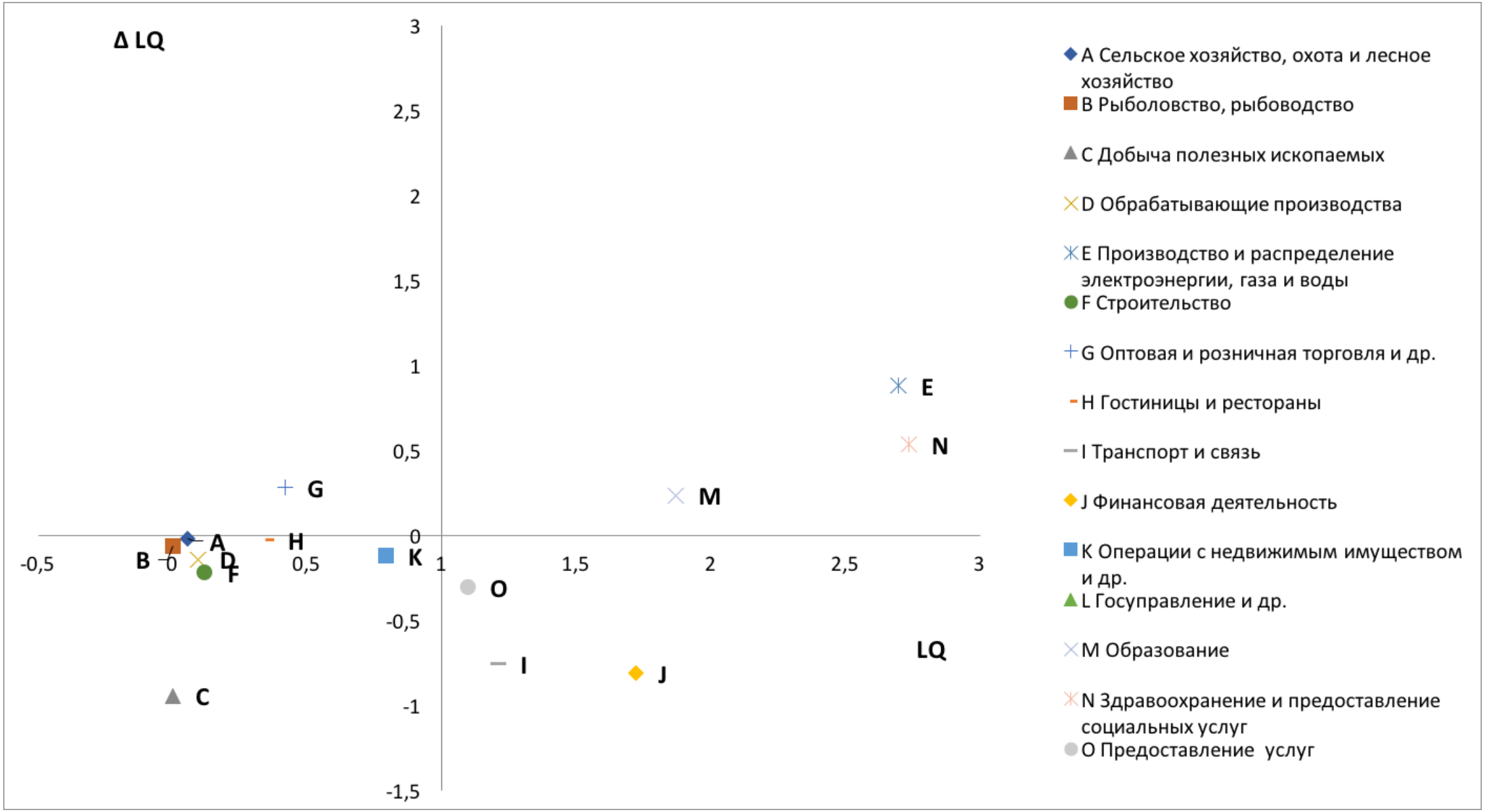

Виды экономической деятельности г. Биробиджан по коэффициенту локализации в 2016 г. и динамике коэффициента локализации в 2010 - 2016 г

Классификация видов экономической деятельности г. Биробиджан по коэффициенту локализации в 2016 г. и динамике коэффициента локализации в 2010 - 2016 г

Группа 1. Отрасли специализации с положительной динамикой LQ - Strong and Growing (**Stars Звезды)**	M E N
Группа 2. Отрасли специализации с отрицательной динамикой LQ - Strong and Declining (M**ature Зрелые)**	O I J
Группа 3. Отрасли не специализации с положительной динамикой LQ - Weak and Growing (**Emerging Развивающиеся**)	G
Группа 4. Отрасли не специализации с отрицательной динамикой LQ - Weak and Declining (**Transforming Трансформирующиеся**)	A B C D F H K

Благовещенск

- столица Амурской области;
- основан в 1856 году;
- пятый город ДВФО по численности населения: в 2018 году - 225 091 человек;
- расположен на левом берегу Амура и на правом берегу Зеи (в устье);
- единственный административный центр региона России, находящийся на государственной границе;
- китайский город Хэйхэ стоит на правом берегу Амура, расстояние 526 метров.

Выполнила: Гречаная Елизавета

Коэффициенты локализации (LQ) по видам деятельности в г. Благовещенск в 2010 и 2016 гг.

Отрасль	LQ						
	2010	2011	2012	2013	2014	2015	2016
Раздел A Сельское хозяйство, охота и лесное хозяйство	0,207	0,200	0,210	0,174	0,182	0,209	0,258
Раздел B Рыболовство, рыбоводство	0,000	0,000	0,000	0,000	0,000	0,000	0,000
Раздел C Добыча полезных ископаемых	0,399	1,086	1,976	2,016	1,923	0,041	0,093
Раздел D Обрабатывающие производства	0,455	0,456	0,481	0,505	0,493	0,514	0,443
Раздел E Производство и распределение электроэнергии, газа и воды	2,566	2,714	2,693	2,637	2,661	2,821	2,857
Раздел F Строительство	1,166	1,154	1,052	1,069	0,897	0,753	0,732
Раздел G Оптовая и розничная торговля; ремонт автотранспортных средств, мотоциклов, бытовых изделий и предметов личного пользования	0,235	0,264	0,311	0,374	0,444	0,441	0,481
Раздел H Гостиницы и рестораны	0,673	0,597	0,508	0,602	0,502	0,730	0,376
Раздел I Транспорт и связь	1,027	1,062	1,036	0,999	0,998	0,968	0,900
Раздел J Финансовая деятельность	2,910	2,750	2,603	2,542	2,570	2,366	2,254
Раздел K Операции с недвижимым имуществом, аренда и предоставление услуг	0,927	0,850	0,813	0,745	0,759	0,916	0,816
Раздел L Государственное управление и обеспечение военной безопасности; социальное страхование	2,520	2,501	2,491	2,580	2,685	2,966	3,138
Раздел M Образование	1,766	1,730	1,681	1,606	1,564	1,600	1,702
Раздел N Здравоохранение и предоставление социальных услуг	2,059	1,992	1,959	1,933	1,974	2,072	2,250
Раздел O Предоставление прочих коммунальных, социальных и персональных услуг	1,027	1,024	1,020	0,999	0,983	0,936	0,809

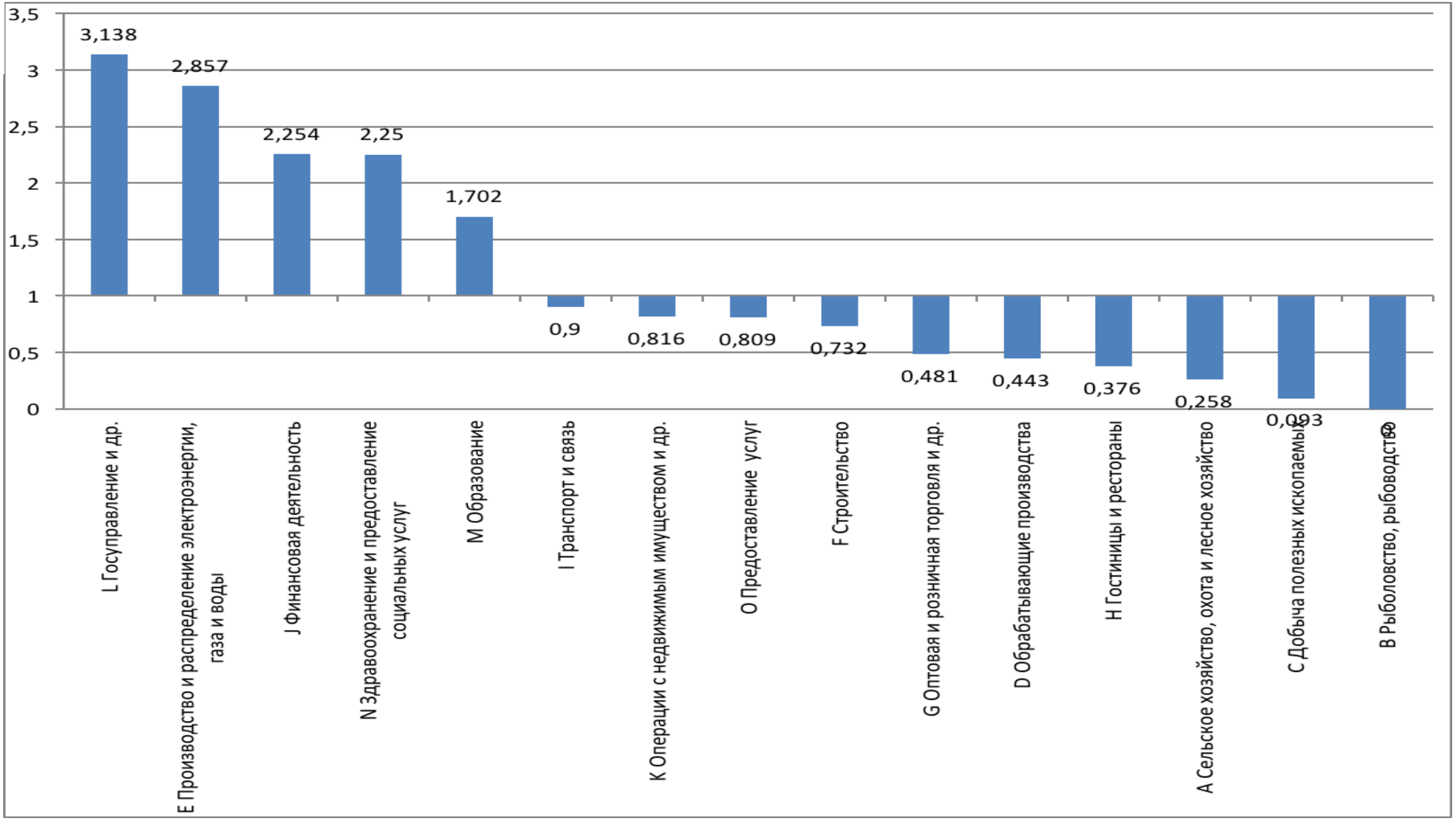

Коэффициент локализации (LQ) видов экономической деятельности г. Благовещенск в 2016 году

Специализация г. Благовещенск

- государственное управление и обеспечение военной безопасности;
- производство и распределение электроэнергии, газа и воды;
- финансовая деятельность;
- здравоохранение и предоставление социальных услуг;
- образование.

Отраслевой тип: диверсифицированный (социальный, индустриальный, сфера услуг).

Предприятия/ организации отраслей специализации г. Благовещенск

Энергетика:

- Благовещенская ТЭЦ;
- Исполнительный аппарат ОАО Дальневосточной Распределительной Сетевой Компании (ОАО ДРСК), в ведении которой находятся распределительные сети 35-110 кВ Дальнего Востока.

Предприятия/ организации отраслей специализации г. Благовещенск

Финансовая деятельность

- Центр развития бизнеса: 80 готовых франчайзинговых моделей и порядка 20 бизнес-планов.
- 23 банка и 18 страховых компаний.
- С 2002 года Народному Банку Китая (НБК) позволяется открывать счета в юанях и рублях в банках Хэйхэ и Благовещенска.

- ОАО «Азиатско-Тихоокеанский Банк» - лауреат премии «Лучший банк региона» 2011 и 2013 гг.

МЕДИЦИНСКИЕ ОРГАНИЗАЦИИ АМУРСКОЙ ОБЛАСТИ

Предприятия/ организации отраслей специализации г. Благовещенск

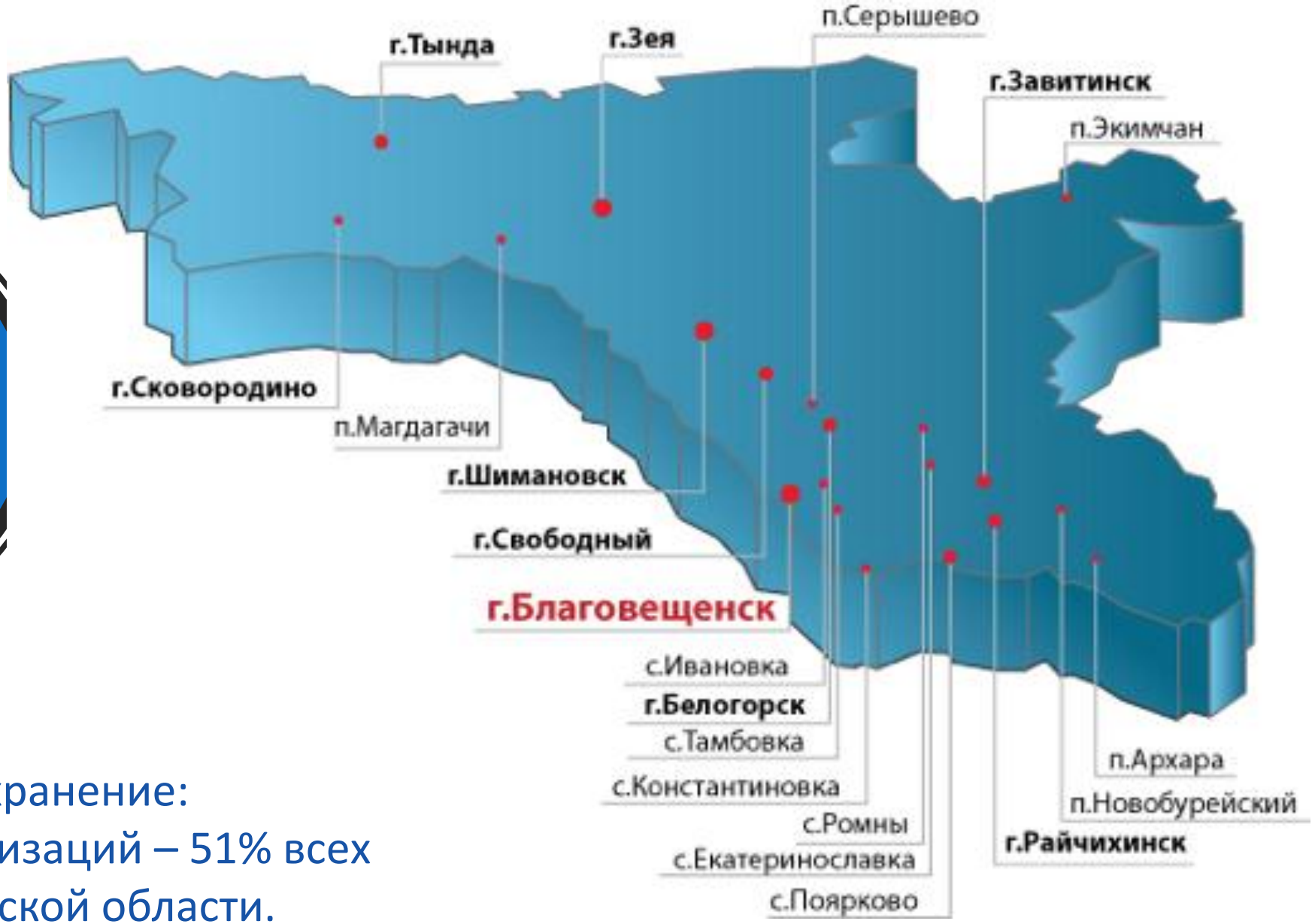

Здравоохранение:
26 медицинских организаций – 51% всех медорганизаций Амурской области.

Источник: https://www.ampravda.ru/2018/05/10/081801.html

Предприятия/ организации отраслей специализации г. Благовещенск

Образование:

- **14 университетов;**
- **15 средних специальных учебных заведений;**
- **25 школ;**
- **3 гимназии.**

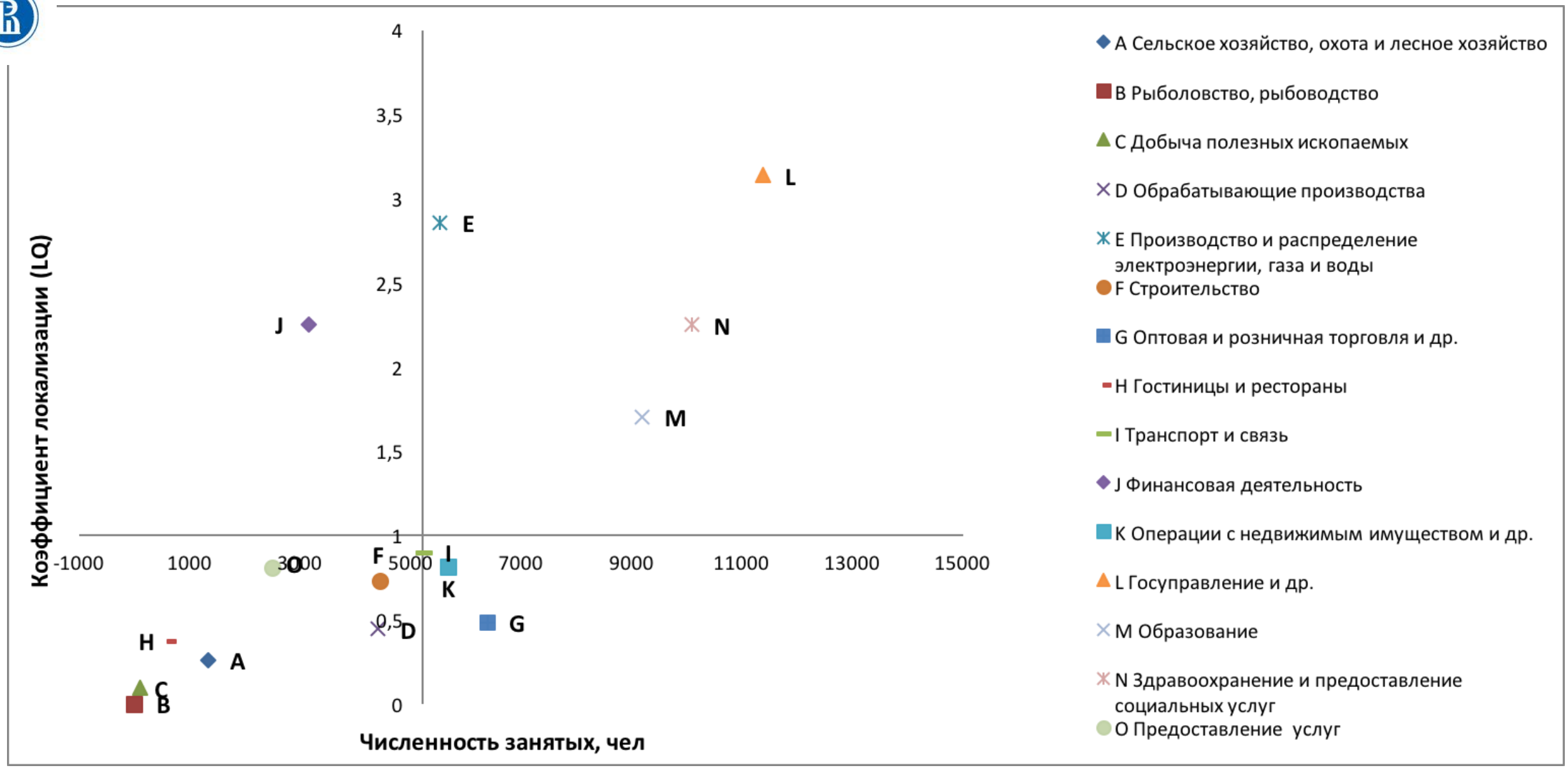

Виды экономической деятельности г. Благовещенск по коэффициенту локализации и размеру занятости в 2016 году

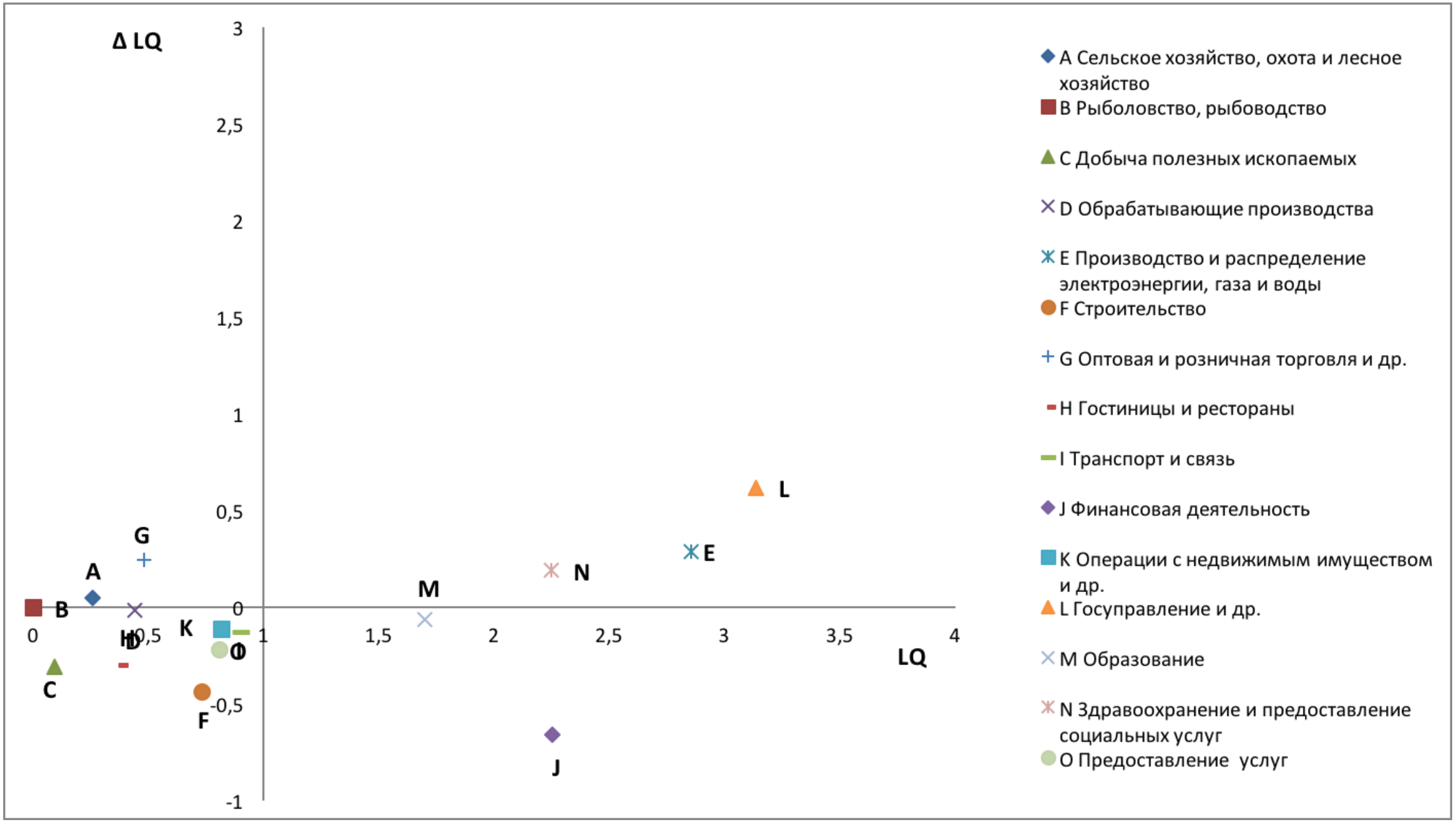

Виды экономической деятельности г. Благовещенск по коэффициенту локализации в 2016 г. и динамике коэффициента локализации в 2010 - 2016 г

Владивосток

- Город и порт на Дальнем Востоке России; политический, культурный и экономический центр региона; административный центр Приморского края и Владивостокского городского округа.
- Расположен на полуострове Муравьёва-Амурского и островах в заливе Петра Великого Японского моря.

Население :

- 592100 человек в 2010 г.;
- 606653 человек в 2016 г.;
- 606 589 человек в 2017 г.

Выполнила: Григорьева Мария

Владивосток

- Конечный пункт Транссибирской магистрали.
- Главная база Тихоокеанского флота.
- Крупнейший научно-образовательный центр дальневосточного региона, включающий Дальневосточный федеральный университет и Дальневосточное отделение РАН.
- Основан как военный пост «Владивосток» в 1860 году.
- В 1880 г. году получил статус города.
- С 1888 года — административный центр Приморской области, с 1938 года — Приморского края.
- С 12 октября 2015 года — свободная портовая зона.

Коэффициенты локализации (LQ) по видам деятельности в г. Владивостоке в 2010 -2016 гг.

Отрасль	2010	2011	2012	2013	2014	2015	2016
Раздел A Сельское хозяйство, охота и лесное хозяйство	0,025	0,02	0,017	0,018	0,028	0,031	0,077
Раздел B Рыболовство, рыбоводство	12,904	11,552	12,069	13,166	11,782	10,906	13,233
Раздел C Добыча полезных ископаемых	0,154	0,156	0,166	0,152	0,177	0,096	0,118
Раздел D Обрабатывающие производства	0,468	0,468	0,482	0,526	0,549	0,571	0,557
Раздел E Производство и распределение электроэнергии, газа и воды	1,936	2,146	2,312	2,323	2,312	2,294	2,767
Раздел F Строительство	0,615	0,752	0,734	0,521	0,448	0,381	0,277
Раздел G Оптовая и розничная торговля; ремонт автотранспортных средств, мотоциклов, бытовых изделий и предметов личного пользования	0,261	0,274	0,306	0,334	0,332	0,396	0,367
Раздел H Гостиницы и рестораны	0,716	0,59	0,68	1,04	1,065	1,131	0,591
Раздел I Транспорт и связь	2,496	2,195	1,981	1,924	1,927	1,827	1,76
Раздел J Финансовая деятельность	2,761	2,518	2,607	2,609	2,863	2,852	2,67
Раздел K Операции с недвижимым имуществом, аренда и предоставление услуг	0,935	0,945	0,957	0,771	0,811	0,951	0,879
Раздел L Государственное управление и обеспечение военной безопасности; социальное страхование	3,105	3,3	3,201	3,459	3,398	3,075	3,24
Раздел M Образование	1,399	1,429	1,506	1,538	1,451	1,406	1,506
Раздел N Здравоохранение и предоставление социальных услуг	1,354	1,382	1,427	1,414	1,455	1,537	1,674
Раздел O Предоставление прочих коммунальных, социальных и персональных услуг	0,554	0,544	0,505	0,547	0,638	0,779	0,641
Всего	1	1	1	1	1	1	1

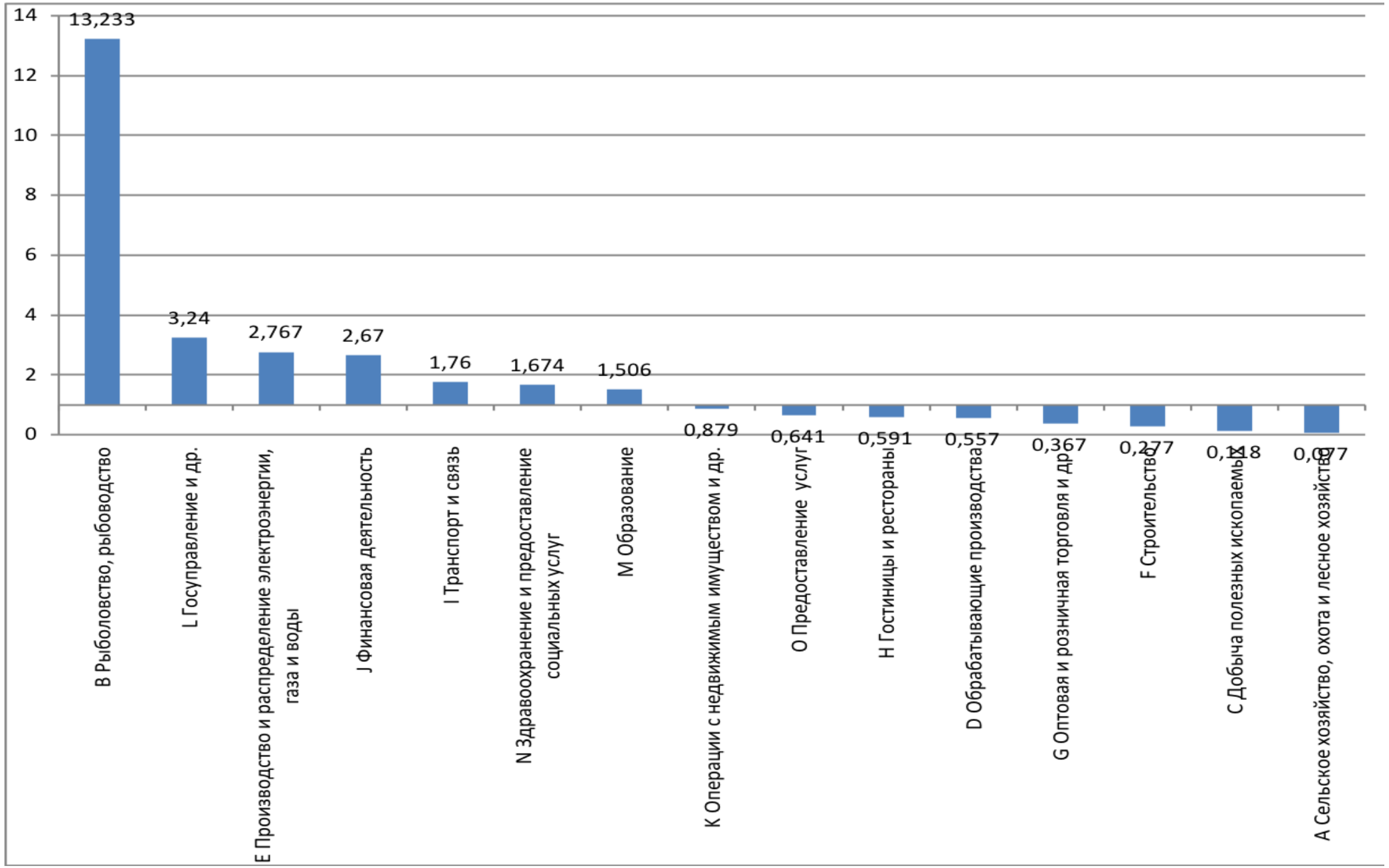

Коэффициент локализации (LQ) видов экономической деятельности г. Владивосток в 2016 году

Предприятия/ организации отраслей специализации г. Владивостока

Рыболовство и рыбоводство:

Пищевая промышленность представлена рыбоперерабатывающими предприятиями:

- **«Дальморепродукт», "Рыболовецкий колхоз «Восток-1», «Дальрыба», «Тихоокеанское управление промысловой разведки и научно-исследовательского флота», «Интрарос», «Ролиз», «Владивостокский рыбокомбинат».**
- **Город находится на побережья залива Японского моря.**

Предприятия/ организации отраслей специализации г. Владивостока

Производство и распределение электроэнергии, газа и воды:

- Владивостокская ТЭЦ-2 (входит в состав «ДГК», филиал «Приморская генерация»)
- Электрическую и тепловую энергию - ТЭЦ-1 и ТЭЦ-2, но в периоды пиковой нагрузки часть с Приморской ГРЭС
- В 2018 году ввод в эксплуатацию ТЭЦ «Восточная»
- Три водохранилища: Пионерское и Богатинское , Артёмовское
- + построены очистные сооружения на 50 тысяч кубометров воды в сутки
- Водопроводная сеть города состоит из трёх основных зон: нижняя зона (5—30 метров над уровнем моря), средняя (30—60 метров) и верхняя (60—130 метров)
- Газифицировано в городе только несколько объектов инфраструктуры

Предприятия/организации отраслей специализации г. Владивостока

Финансовая деятельность:

- Владивосток - финансовый центр Дальневосточного региона.
- 2015 г. -Дальневосточное Главное управление Банка России.
- **Финансовый рынок Приморья самый** насыщенный в ДВФО: 30 % субъектов банковского сектора, 35 % акционерных обществ и некредитных финансовых организаций.
- **Штаб-квартиры:** «Примсоцбанк», «Дальневосточный банк», «Приморье», «Примтеркомбанк».
- **Разработка проекта** Международного финансового центра Владивостока.

Предприятия/ организации отраслей специализации г. Владивостока

Транспорт и связь:

- штаб-квартира Дальневосточный макрорегиональный филиал ПАО «Ростелеком»;
- 31 марта 2011г. **полная цифровизация** телефонной сети;
- **автомобиль - главное средство передвижения** (2015 год - 422,6 тысячи автотранспортных средств);
- пятое место по величине автопарка, среди городов РФ.
- С 2011 года **протяжённость дорог увеличилась** в 6,2 раза;
- В планах -строительство Владивостокской кольцевой автомобильной дороги;
- **железнодорожная сеть** города приспособлена для движения тяжеловесных поездов массой более 8 тысяч тонн;
- **международный транспортный коридор «**Приморье-1» ;
- в порту **3 пассажирских причала** для морских линий;
- **международный аэропорт Владивосток** 2016 год- 1 млн 829 тыс. пассажиров.

Ростелеком

Предприятия/ организации отраслей специализации г. Владивостока

Здравоохранение и предоставление социальных услуг:

- **Приморская краевая клиническая больница № 1** с 1893 г. –одно из крупнейших многопрофильных лечебных учреждений (700 коек).
- Ежегодно принимает более 17 тыс. пациентов, более 6 тыс. операций.

Городская клиническая больница № 2 (923 койки):

- Больница обслуживает более 38 тыс. пациентов ежегодно.
- Всего во Владивостоке 38 больниц, с фондом больничных коек — 9455 штук, и 104 поликлиники.
- В сфере здравоохранения работают 5963 врача (на 2014 год).
- **Среди новых учреждений здравоохранения:** Медицинский центр ДВФУ на острове Русский.

Предприятия/ организации отраслей специализации г. Владивостока

Образование:

- **114 общеобразовательных учреждения** (учащихся 50,7 тыс. человек (на 2015 год).
- **Муниципальная образовательная сеть включает**: 2 гимназии, 2 лицея, 13 школ с углублённым изучением отдельных предметов, одну начальную школу, 2 основные школы, 58 средних школ, 4 вечерних школы, один лицей-интернат, одну школу-интернат.
- **Три школы Владивостока** — Технический лицей, гимназия № 1 и средняя школа № 23, — входят в рейтинг «Топ-500 школ РФ».
- В 2016 году **открыты филиалы** Академии русского балета и Нахимовского военно-морского училища.
- **Профессиональное образование** во Владивостоке возможно.
- **Дальневосточный федеральный университет :** обучаются более 41 тыс. студентов, работают 5 тыс. сотрудников, в том числе 1598 преподавателей.
- **+** Владивостокский гос. университет экономики и сервиса, Дальневосточный гос. институт искусств, Дальневосточный гос. технический рыбохозяйственный университет, Морской государственный университет имени адмирала Г. И. Невельского, Тихоокеанское высшее военно-морское училище и Тихоокеанский государственный медицинский университет.
- **+** филиалы Российской таможенной академии, Современной гуманитарной академии, Международного института экономики и права и Дальневосточного юридического института МВД России, Санкт-Петербургского университета ГПС МЧС России.

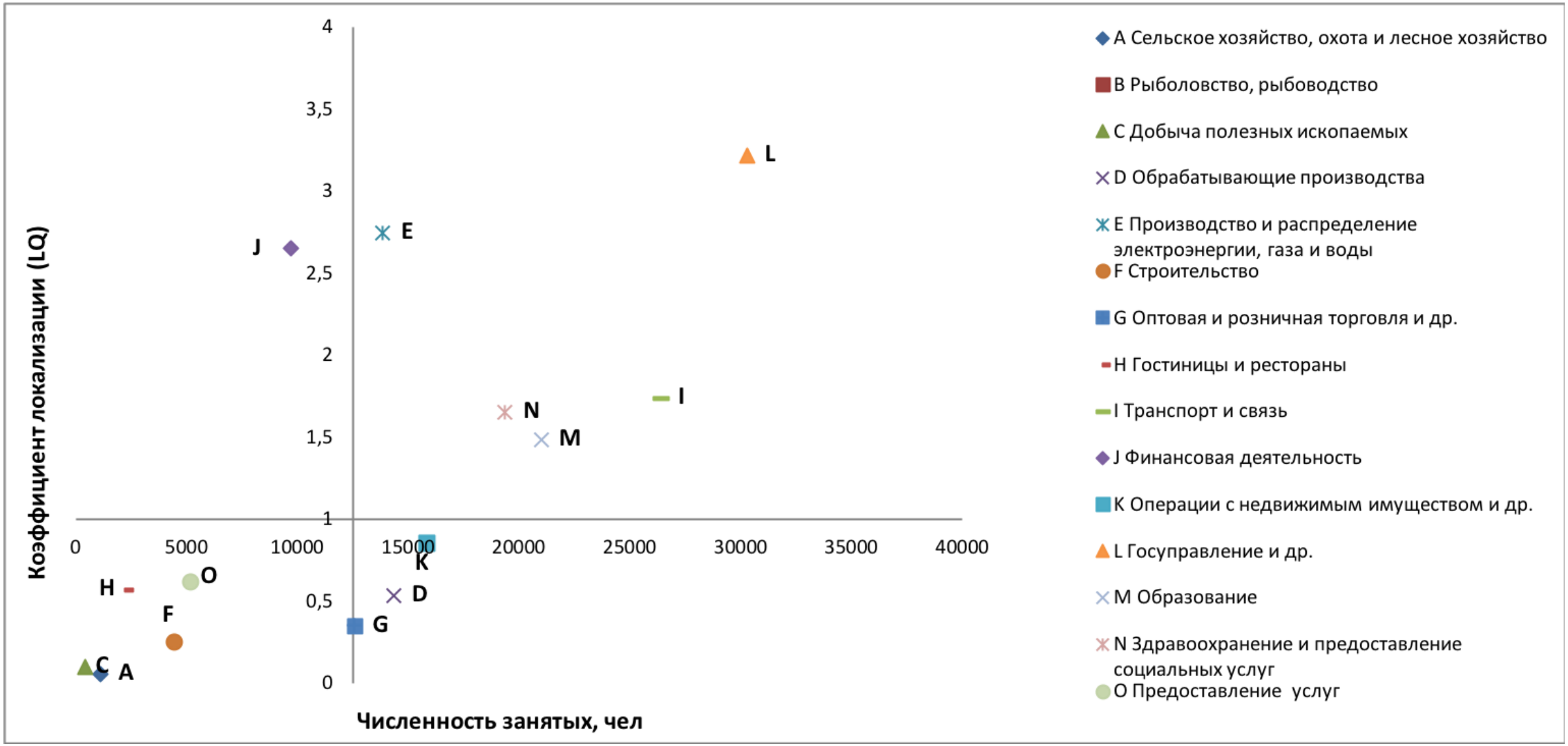

Виды экономической деятельности г. Владивосток по коэффициенту локализации и размеру занятости в 2016 году

Классификация видов экономической деятельности г. Владивосток по коэффициенту локализации и размеру занятости в 2016 г.

Группа 1. Отрасли специализации с большой занятостью - Concentrated & Important	L, E, N, M, I
Группа 2. Отрасли специализации с низкой занятостью (Concentrated & Unimportant)	D, K, G
Группа 3. Отрасли не специализации с большой занятостью Not (Not Concentrated & Important)	B, J
Группа 4. Отрасли не специализации с низкой занятостью (Not Concentrated & Not Important)	A, C, F, O, H

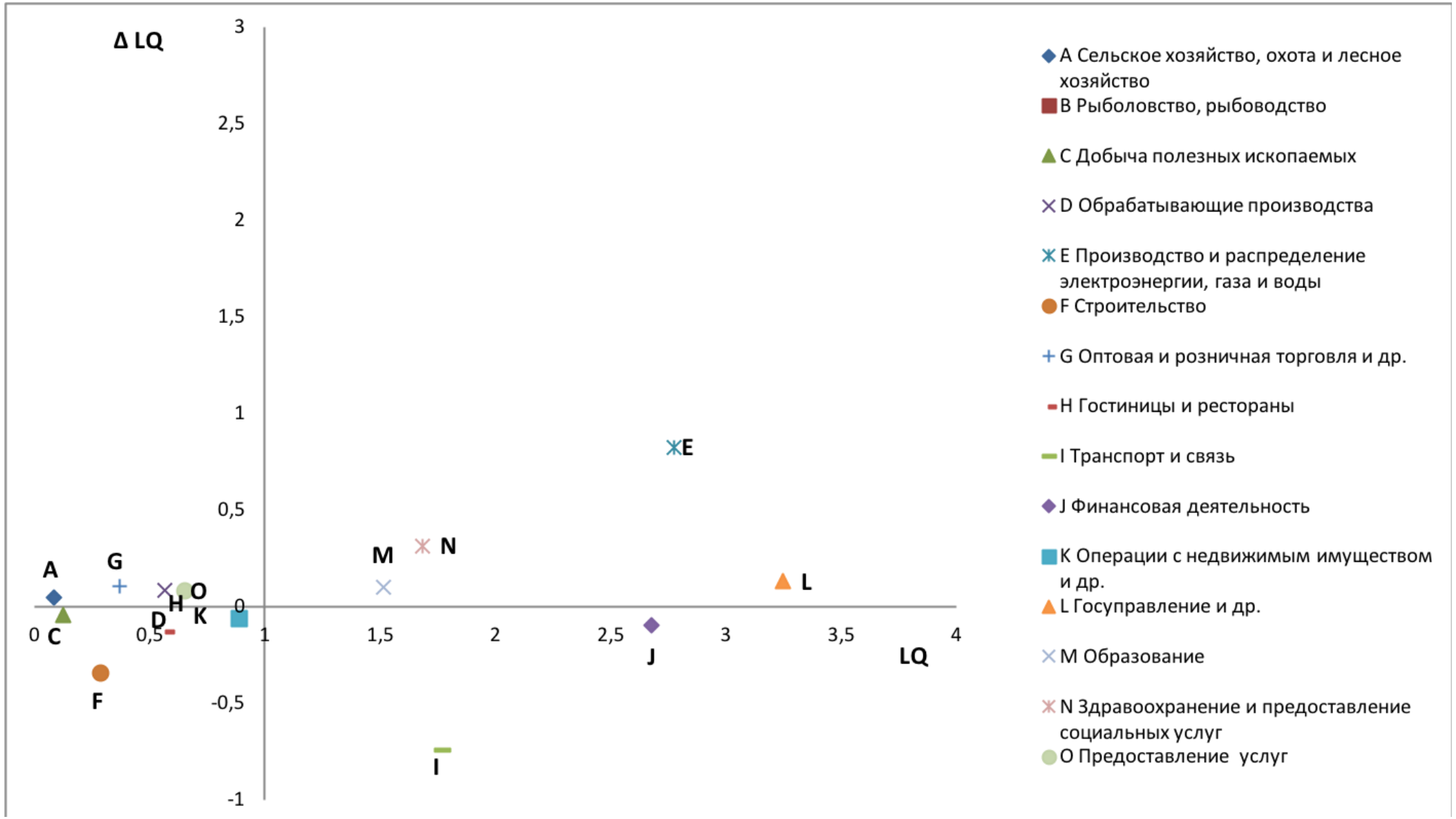

Виды экономической деятельности г. Владивосток по коэффициенту локализации в 2016 г. и динамике коэффициента локализации в 2010 - 2016 г

Классификация видов экономической деятельности г. Владивосток по коэффициенту локализации и динамике коэффициента локализации в 2010 - 2016 г

Группа 1. Отрасли специализации с положительной динамикой LQ - Strong and Growing (Stars Звезды)	B, E, L, M, N
Группа 2. Отрасли специализации с отрицательной динамикой LQ - Strong and Declining (Mature Зрелые)	J, I
Группа 3. Отрасли не специализации с положительной динамикой LQ - Weak and Growing (Emerging Развивающиеся)	A, D, G, O
Группа 4. Отрасли не специализации с отрицательной динамикой LQ - Weak and Declining (Transforming Трансформирующиеся)	C, F, K, H

Магадан

- Расположен вокруг сопок на берегу Тауйской губы Охотского моря, на перешейке, соединяющем полуостров Старицкого с материком между бухтами Нагаева и Гертнера.
- 14 июля 1939 года Указом Президиума Верховного Совета РСФСР Магадану присвоен статус города.
- От Магадана до Москвы по автодорогам — 9709 км.
- Магадан – самый молодой областной центр Дальнего Востока.

Выполнила: Юферова Валерия

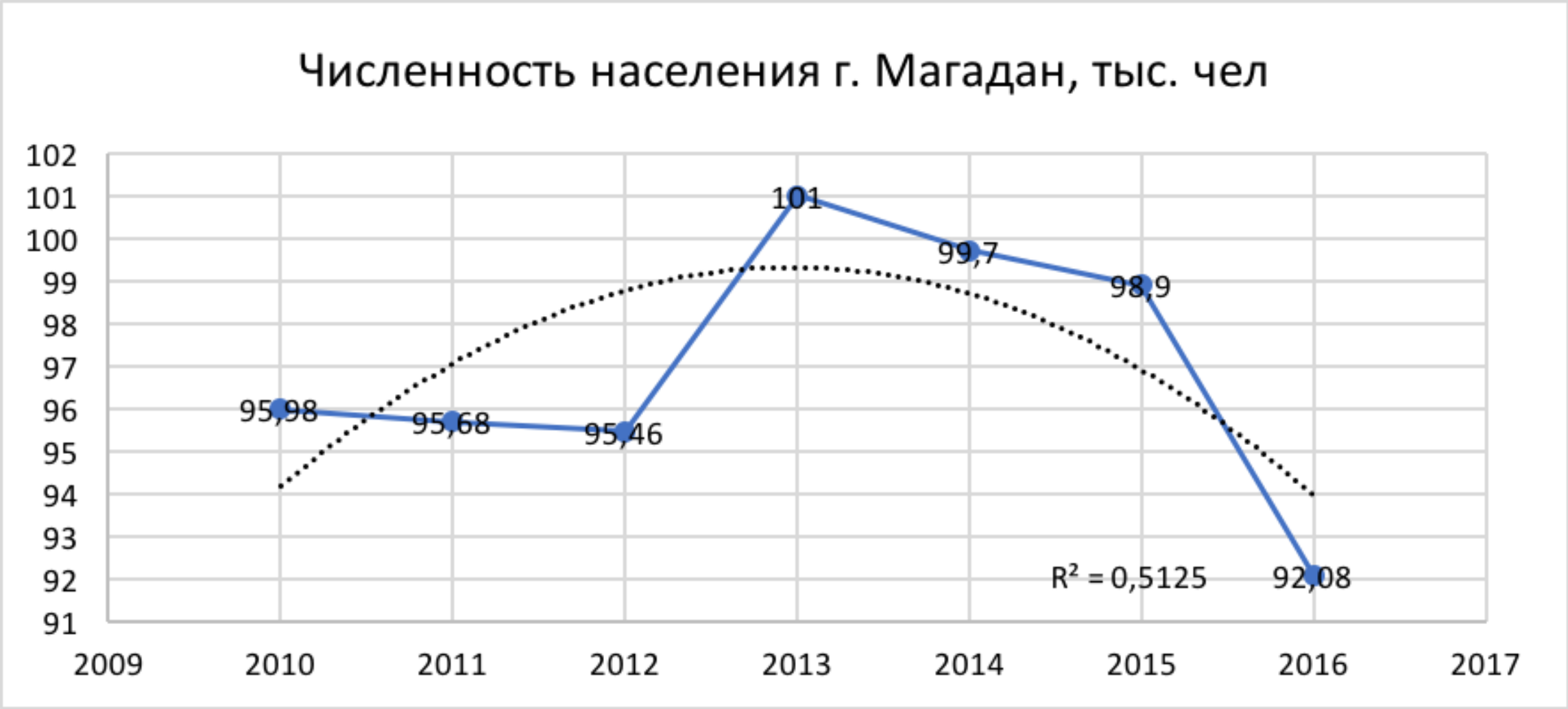

Убыль за весь период составил 4,1% или 3,9 тыс. человек.

- Магадан – один из крупных транспортных центров ДВФО.
- Действующей железнодорожной трассы нет.

Морской транспорт

- Находится единственный **незамерзающий** порт на севере Дальнего Востока и обслуживает более десятка государств в режиме круглогодичной навигации.

Воздушный транспорт

- «Аэропорт Магадан» способен принимать самолеты всех классов.

Автомобильный транспорт

- Наличие автодороги федерального значения «Колыма», протяженностью свыше одной тысячи километров.

Экономика:

- организации электроэнергетики, теплоэнергетики, машиностроения, добычи полезных ископаемых, пищевой отрасли (включая рыбную), сельского хозяйства, торговли, общественного питания, стройиндустрии;
- зарегистрировано 3798 организаций всех форм собственности и 4649 индивидуальных предпринимателей.

Коэффициенты локализации (LQ) по видам деятельности в г. Магадан в 2010-2016 гг.

Наименование видов деятельности	2010	2011	2012	2013	2014	2015	2016
Раздел A Сельское хозяйство, охота и лесное хозяйство	0,146	0,14	0,143	0,16	0,167	0,172	0,211
Раздел B Рыболовство, рыбоводство	8,552	8,559	8,068	7,415	7,411	6,687	7,498
Раздел C Добыча полезных ископаемых	0,02	0,068	0,07	0	0	0	0
Раздел D Обрабатывающие производства	0,153	0,158	0,178	0,177	0,151	0,164	0,161
Раздел E Производство и распределение электроэнергии, газа и воды	2,55	2,492	2,446	2,438	2,507	2,628	2,684
Раздел F Строительство	0,299	0,325	0,322	0,361	0,295	0,273	0,356
Раздел G Оптовая и розничная торговля; ремонт автотранспортных средств, мотоциклов, бытовых изделий и предметов личного пользования	0,15	0,161	0,155	0,198	0,198	0,195	0,168
Раздел H Гостиницы и рестораны	0,596	0,445	0,554	0,865	1,007	0,669	0,723
Раздел I Транспорт и связь	1,176	1,176	1,181	1,136	1,133	1,117	1,072
Раздел J Финансовая деятельность	2,423	2,414	2,461	2,412	2,214	2,076	1,709
Раздел K Операции с недвижимым имуществом, аренда и предоставление услуг	0,94	1,014	0,991	1,008	0,989	1,018	0,931
Раздел L Государственное управление и обеспечение военной безопасности; социальное страхование	4,168	4,231	4,252	4,206	4,221	4,303	4,444
Раздел M Образование	1,558	1,495	1,526	1,501	1,534	1,572	1,661
Раздел N Здравоохранение и предоставление социальных услуг	2,209	2,195	2,196	2,193	2,272	2,277	2,39
Раздел O Предоставление прочих коммунальных, социальных и персональных услуг	1,956	1,993	1,998	1,823	1,833	1,819	1,538

Раздел K: зарегистрировано 370 организаций и в 2016 году было построено 19 жилых домов.

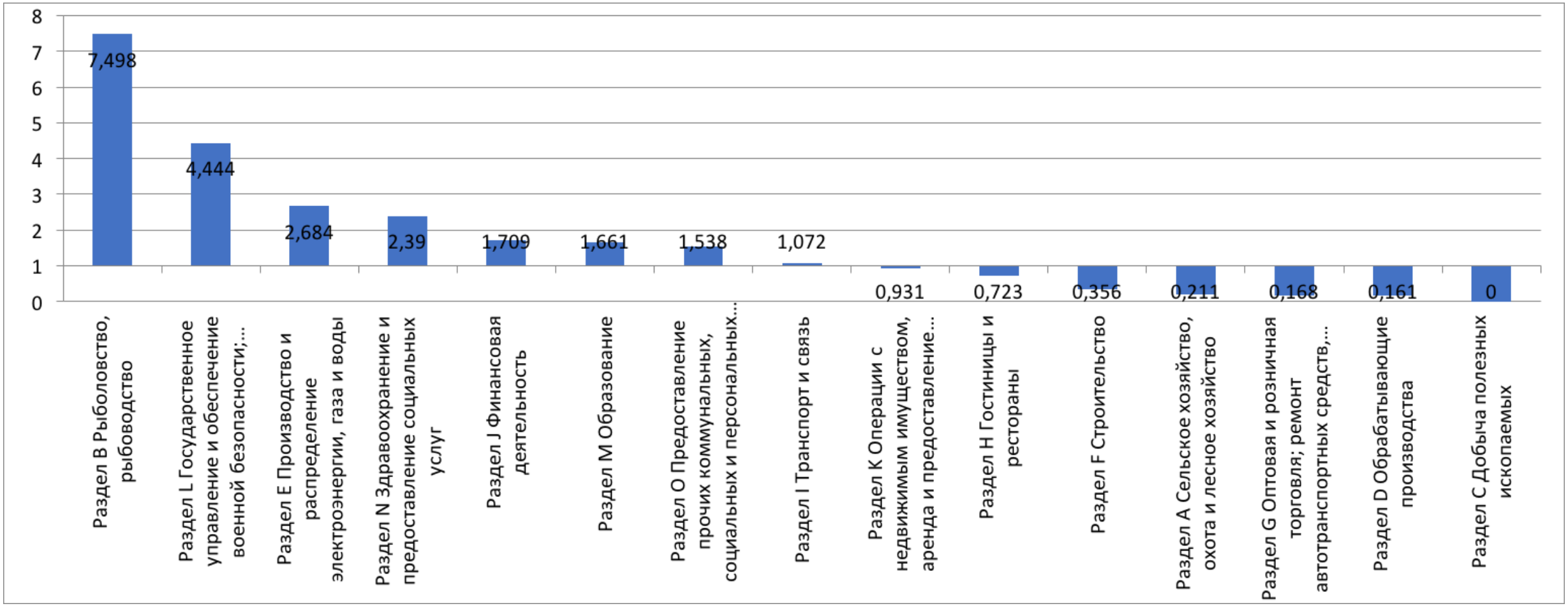

Коэффициент локализации (LQ) видов экономической деятельности г. Магадан в 2016 году

Предприятия/организации отраслей специализации г. Магадан

Магадан является диверсифицированным городом, специализация в социальном (L, M, N, O), аграрном (B), индустриальном (E) и транспортом секторах (I).

Рыболовство:

-географическое положение, близость к Охотскому морю;

- зарегистрировано 82 организации, в том числе 4 крупных и средних предприятий: ООО «Магаданрыба», ООО «Маг-си Интернешнл», ЗАО «Тралком», ООО «Тихрыбком».

Индустриальный сектор:

Экономическую деятельность по виду **«Производство, распределение электроэнергии и воды»** - 25 организаций.

Наиболее крупные: МУП г. Магадан «Магадантеплосеть», ПАО «Магаданэнерго», МУП г Магадан «Водоканал», МБУ г. Магадана «Горсвет», ОАО «Магаданэлектросеть».

Предприятия/организации отраслей специализации г. Магадан

Здравоохранение:

12 больничных учреждений, 17 амбулаторно-клинический учреждений. Примеры: Магаданская областная больница, Магаданский областной санаторий "Талая", Магаданский областной противотуберкулезный диспансер, Магаданский областной центр планирования семьи и репродукции (МОЦПСиР) и т.д.

Образование:

54 муниципальных учреждения: 19 общеобразовательных, 2 дополнительного образования, 31 дошкольного образования, 2 учреждения «Начальная школа-детский сад».

4 образовательные организации среднего профессионального образования и 5 образовательных учреждений высшего профессионального образования.

Примеры: ФГБНУ «МагаданНИРО», Северо-Восточный государственный университет (СВГУ) и т.д.

Транспортный сектор:

Примеры организаций: ОГУ Дорожное эксплуатационное предприятие «Магаданское», ОАО «Аэропорт - Магадан», ОАО «Магаданский морской торговый порт», ООО «Маршрут - Авто», ООО «Маршрут – центр», МБУ г. Магадана «ЦДСГПТ», ООО «Магадантрансагенство».

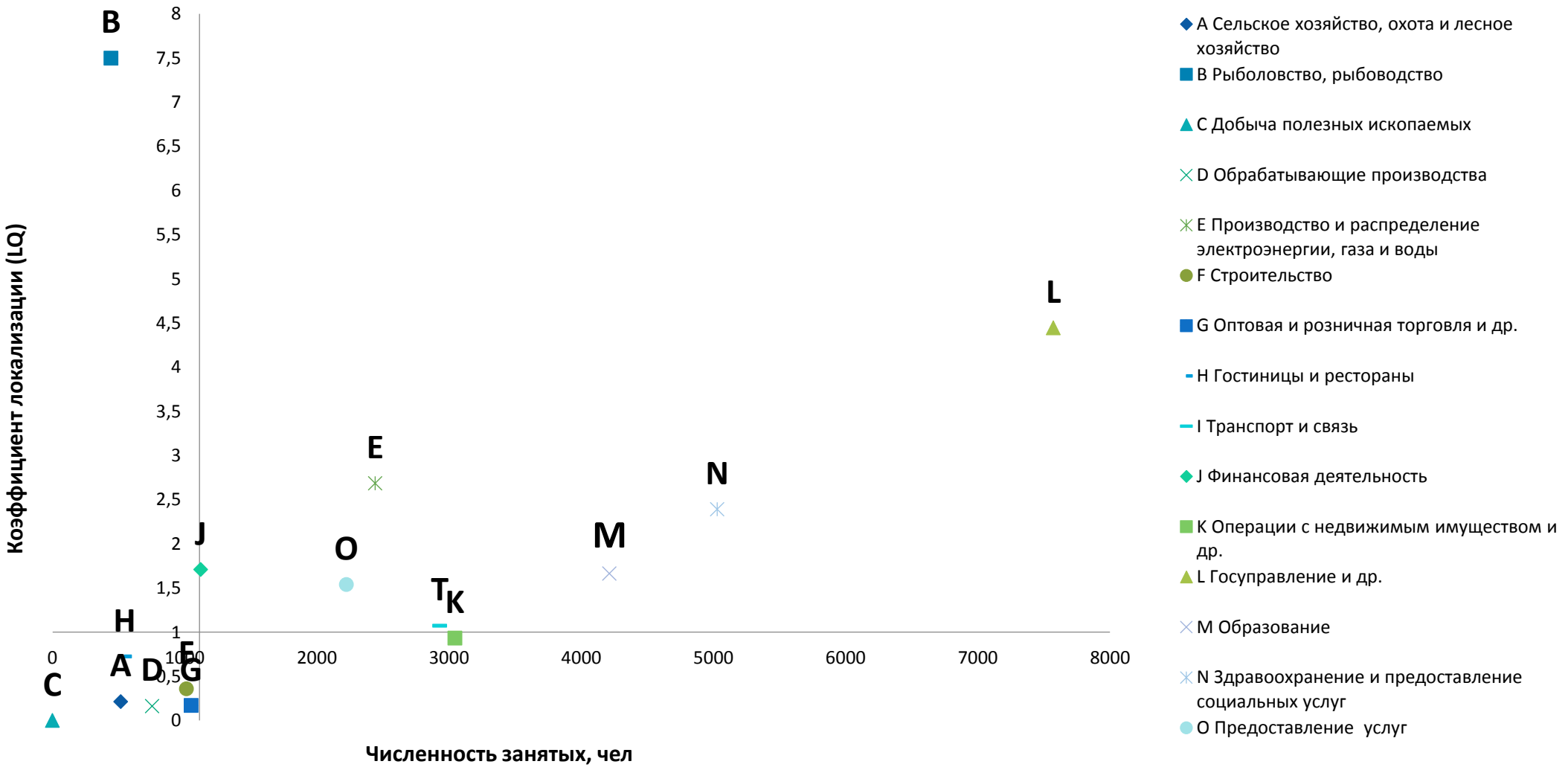

Виды экономической деятельности г. Магадан по коэффициенту локализации и размеру занятости в 2016 году

Классификация видов экономической деятельности г. Магадан по коэффициенту локализации и размеру занятости в 2016 г.

Группа 1. Отрасли специализации с большой занятостью - **Concentrated & Important**	L N M E O T J
Группа 2. Отрасли специализации с низкой занятостью (**Concentrated & Unimportant)**	B
Группа 3. Отрасли не специализации с большой занятостью Not (**Not Concentrated & Important**)	K
Группа 4. Отрасли не специализации с низкой занятостью **(Not Concentrated & Not Important)**	C H A D F G

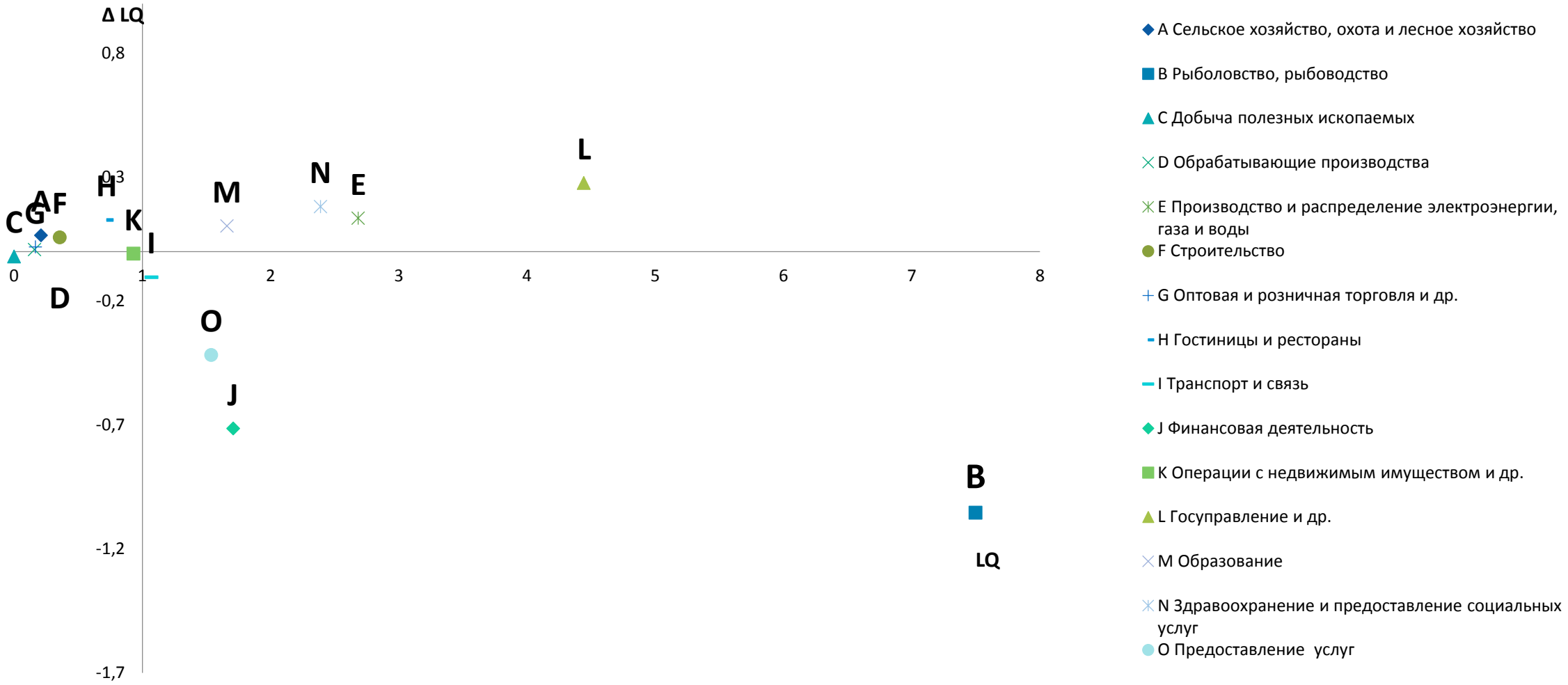

Виды экономической деятельности г. Магадан по коэффициенту локализации в 2016 г. и динамике коэффициента локализации в 2010 - 2016 г

Классификация видов экономической деятельности г. Магадан по коэффициенту локализации и динамике коэффициента локализации в 2010 - 2016 г

Группа 1. Отрасли специализации с положительной динамикой LQ - Strong and Growing (**Stars Звезды)**	L M N E
Группа 2. Отрасли специализации с отрицательной динамикой LQ - Strong and Declining (M**ature Зрелые)**	B J O I
Группа 3. Отрасли не специализации с положительной динамикой LQ - Weak and Growing (**Emerging Развивающиеся**)	G A F D H
Группа 4. Отрасли не специализации с отрицательной динамикой LQ - Weak and Declining (**Transforming Трансформирующиеся**)	C K

Петропавловск-Камчатский

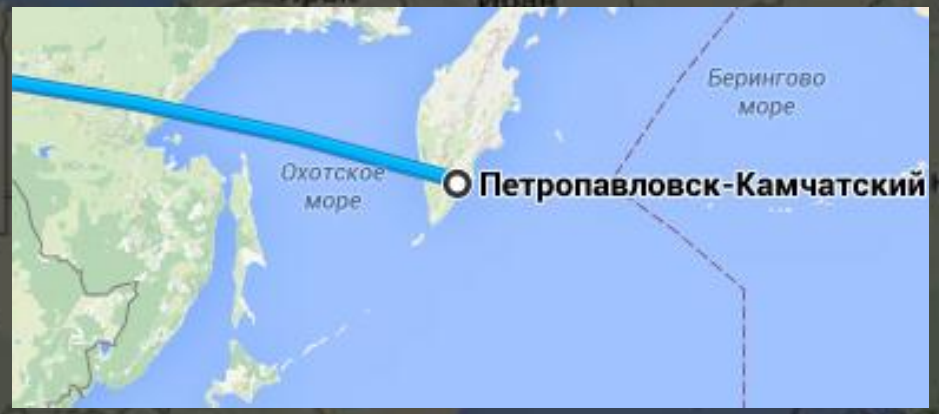

- Составляет административно-территориальную единицу (город краевого подчинения), в границах которой образовано муниципальное образование Петропавловск-Камчатский городской округ.
- Город расположен в Азии, на Дальнем Востоке России, в юго-восточной части полуострова Камчатка, на берегах Авачинской бухты Тихого океана. Вблизи города возвышаются действующие вулканы: Корякская и Авачинская сопки.
- 2 декабря 1849 года — образована Камчатская область во главе с губернатором В. С. Завойко, с центром — Петропавловский порт.

Выполнила: Григорьева Мария

Коэффициенты локализации (LQ) по видам деятельности в г. Петропавловск-Камчатский в 2010-2016 гг.

Общая тенденция по отраслям– снижение LQ, либо сохранение изначальных показателей

Отрасль	2010	2011	2012	2013	2014	2015	2016
Раздел A Сельское хозяйство, охота и лесное хозяйство	0,016	0,025	0,029	0,029	0	0	0
Раздел B Рыболовство, рыбоводство	0	0	0	0	0	1,2	1,577
Раздел C Добыча полезных ископаемых	0,155	0,158	0,195	0	0	0	0
Раздел D Обрабатывающие производства	0,928	1,006	1,049	0,978	0,9	0,885	0,901
Раздел E Производство и распределение электроэнергии, газа и воды	2,865	3,044	3,291	3,44	3,276	3,267	3,393
Раздел F Строительство	0,395	0,382	0,243	0,284	0,242	0,198	0,167
Раздел G Оптовая и розничная торговля; ремонт автотранспортных средств, мотоциклов, бытовых изделий и предметов личного пользования	0,165	0,145	0,189	0,213	0,228	0,234	0,208
Раздел H Гостиницы и рестораны	0,339	0,302	0,239	0,2	0,202	0,185	0,246
Раздел I Транспорт и связь	1,186	1,194	1,185	1,062	0,681	0,677	0,676
Раздел J Финансовая деятельность	2,418	2,298	2,297	2,169	2,174	2,092	1,913
Раздел K Операции с недвижимым имуществом, аренда и предоставление услуг	0,939	0,921	0,958	0,907	0,85	0,858	0,732
Раздел L Государственное управление и обеспечение военной безопасности; социальное страхование	3,66	3,64	3,519	3,686	4,526	4,569	4,76
Раздел M Образование	1,495	1,469	1,464	1,537	1,558	1,593	1,713
Раздел N Здравоохранение и предоставление социальных услуг	1,697	1,689	1,681	1,737	1,833	1,876	1,982
Раздел O Предоставление прочих коммунальных, социальных и персональных услуг	1,008	0,983	1,001	1,055	1,115	1,115	0,985
Всего	1	1	1	1	1	1	1

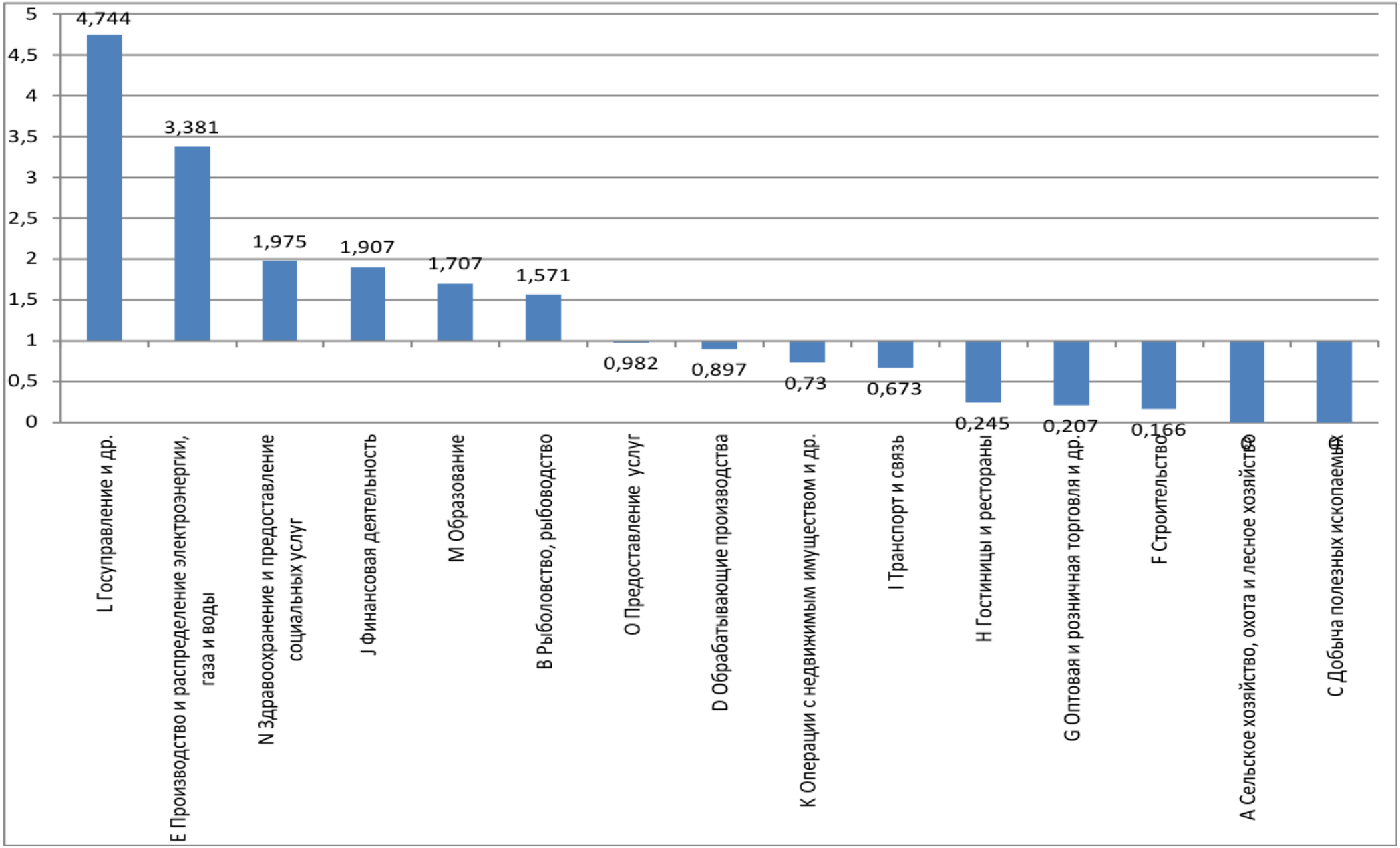

Коэффициент локализации (LQ) видов экономической деятельности г. Петропавловск-Камчатский в 2016 году

Предприятия/организации отраслей специализации г. Петропавловск-Камчатский

Производство и распределение электроэнергии, газа и воды:

- ТЭЦ-1 и ТЭЦ-2;
- закончены работы по строительству газопровода Соболево — Петропавловск;
- городские электрические сети соединены с Мутновской ГеоЭС.

Предприятия/организации отраслей специализации г. Петропавловск-Камчатский

Образование

Высшие учебные заведения:

Камчатский государственный университет имени Витуса Беринга

Камчатский государственный технический университет.

Филиалы высших учебных заведений:

Современная Гуманитарная Академия — филиал в г. Петропавловске-Камчатском

Всероссийская академия внешней торговли — Дальневосточный филиал

Российский государственный университет туризма и сервиса — Камчатский филиал

Российский университет кооперации — Камчатский филиал

Российская академия народного хозяйства и государственной службы при Президенте Российской Федерации — филиал в г. Петропавловске-Камчатском.

Колледжи и техникумы:

Камчатский политехнический техникум

Камчатский колледж искусств

Камчатский медицинский колледж

Камчатский педагогический колледж

Камчатский кооперативный техникум

Предприятия/организации отраслей специализации г. Петропавловск-Камчатский

Рыболовство и рыбоводство:

- **предприятия:** ЗАО «Акрос», рыболовецкий колхоз им. Ленина, ПАО «Океанрыбфлот» ;
- + мелкие компаниями, работающие сезонно на лососёвых породах рыбы;
- + в ряде посёлков восточного и западного побережья Камчатки постройка новых заводов -> рыбопереработка получила «второе дыхание»;
- НО в Петропавловске отрасль потеряла значение.

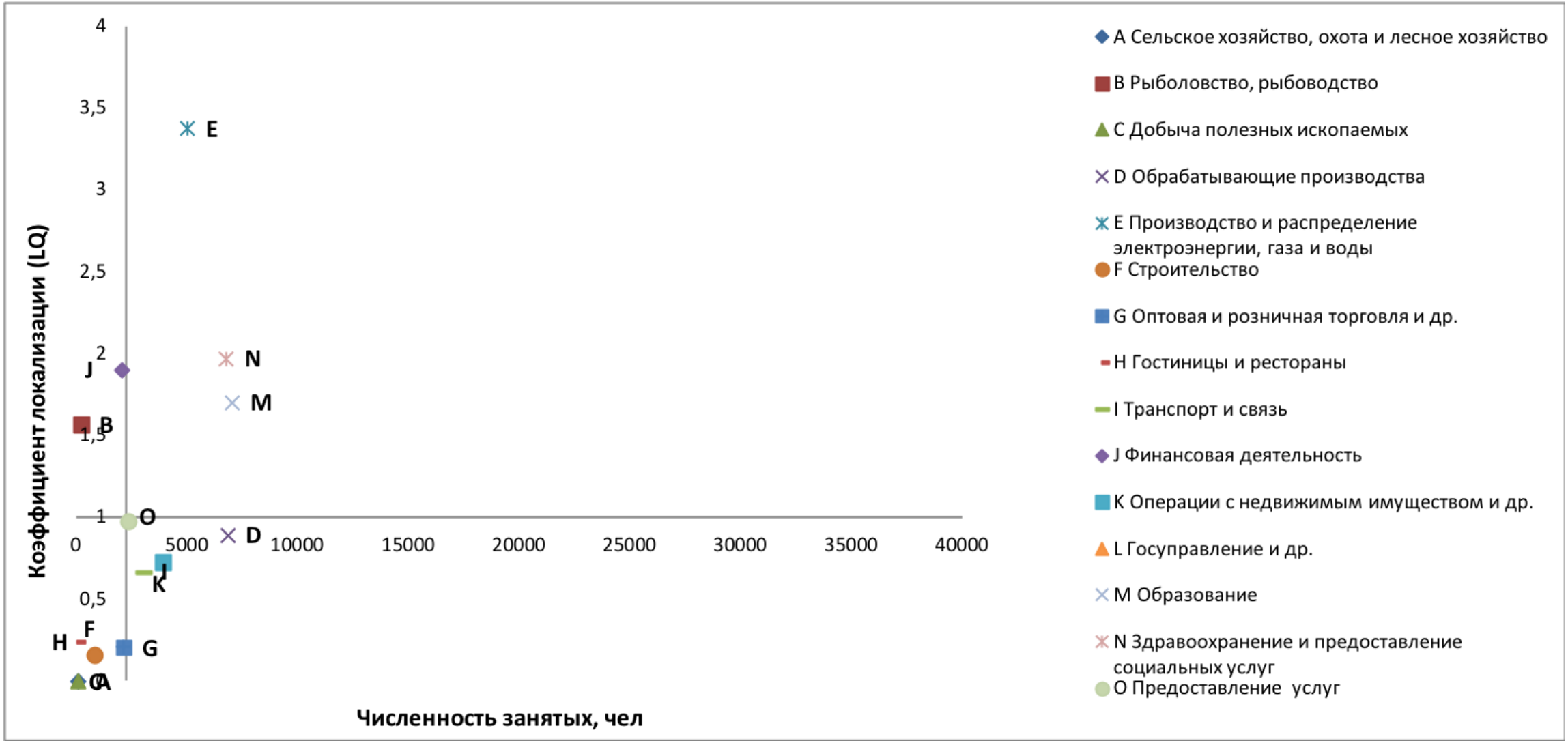

Виды экономической деятельности г. Петропавловск-Камчатский по коэффициенту локализации и размеру занятости в 2016 году

Классификация видов экономической деятельности г. Петропавловск-Камчатский по коэффициенту локализации и размеру занятости в 2016 году

Группа 1. Отрасли специализации с большой занятостью - Concentrated & Important
L, E, N, M
Группа 2. Отрасли специализации с низкой занятостью (Concentrated & Unimportant)
D, K, I, O
Группа 3. Отрасли не специализации с большой занятостью Not (Not Concentrated & Important) B, J
Группа 4. Отрасли не специализации с низкой занятостью (Not Concentrated & Not Important) A, C, F, G, H

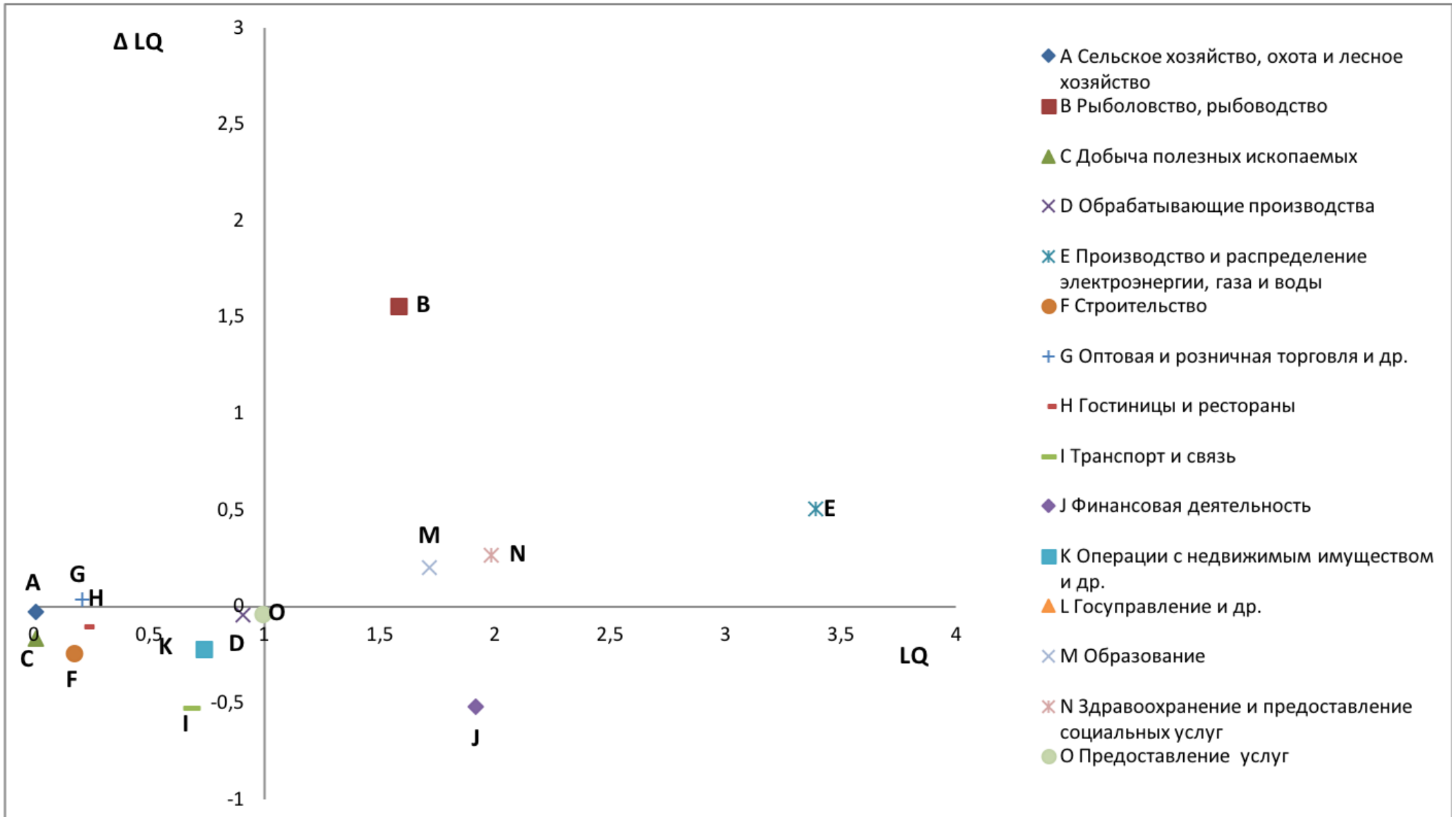

Виды экономической деятельности г. Петропавловск-Камчатский по коэффициенту локализации в 2016 г. и динамике коэффициента локализации в 2010 - 2016 г

Классификация видов экономической деятельности г. Петропавловск-Камчатский по коэффициенту локализации в 2016 г. и динамике коэффициента локализации в 2010 - 2016 г

Группа 1. Отрасли специализации с положительной динамикой LQ - Strong and Growing (Stars Звезды) B, E, L, M, N

Группа 2. Отрасли специализации с отрицательной динамикой LQ - Strong and Declining (Mature Зрелые) J

Группа 3. Отрасли не специализации с положительной динамикой LQ - Weak and Growing (Emerging Развивающиеся) G

Группа 4. Отрасли не специализации с отрицательной динамикой LQ - Weak and Declining (Transforming Трансформирующиеся) A,C, D, F, H, I, K, O

Хабаровск

- Основан на Амуре в конце мая 1858 года как военный пост Хабаровка капитаном Я.В. Дьяченко.
- Территория города - 388,7 квадратных километров.
- Расстояние от Москвы до Хабаровска составляет по воздуху —составляет 6 100 км, по железной дороге — 8 533 км.

Выполнила: Юферова Валерия

Численность населения г. Хабаровск , тыс. чел
620,00
615,00
610,00
605,00
600,00
595,00
590,00
585,00
580,00
575,00
570,00
2009
2010
2011
2012
2013
2014
2015
2016
2017
577,44
577,75
585,55
601,00
607,20
611,20
616,24
R² = 0,95385

Транспорт и транспортная инфраструктура

Автомобильный транспорт:

- Главные автомобильные дороги: Владивосток–Хабаровск–Чита с примыкающими к ним дорогами Хабаровск – Комсомольск-на-Амуре и Хабаровск – Ванино.

Воздушный транспорт:

- Хабаровский международный аэропорт - базовый для авиатрасс международного и общегосударственного значения.
- Через Хабаровск проходят внутренние авиалинии в Приморье, Сахалин и Камчатку.

Железнодорожный транспорт:

- Транссибирская магистраль;
- Огромное количество железнодорожных веток внутри городской черты.

Водный транспорт:

- Амурский водный путь.

Экономика

- Сосредоточено 46 % демографического и более 50 % трудового потенциала края;
- На территории осуществляют деятельность 68 % организаций от их общего числа в крае, более 55 % основных фондов экономики и социальной сферы края (в стоимостной оценке) размещено в городе.

Инвестиции в основной капитал г. Хабаровск , млрд.руб
R² = 0,12711
70
60
50
40
30
20
10
0
51,3
65,1
65,5
55,7
54,8
65,1
2011 г.
2012 г.
2013 г.
2014 г.
2015
2016 г.
г. Хабаровск
51,3
65,1
65,5
55,7
54,8
65,1

Коэффициенты локализации (LQ) по видам деятельности в г. Хабаровск в 2010-2016 гг.

Наименование видов деятельности	2010	2011	2012	2013	2014	2015	2016
Раздел A Сельское хозяйство, охота и лесное хозяйство	0,104	0,093	0,119	0,114	0,118	0,113	0,166
Раздел B Рыболовство, рыбоводство	0,677	0,583	1,333	1,813	1,757	2,682	2,807
Раздел C Добыча полезных ископаемых	0,208	0,262	0,292	0,3	0,087	0,068	0,037
Раздел D Обрабатывающие производства	0,479	0,468	0,487	0,439	0,417	0,394	0,412
Раздел E Производство и распределение электроэнергии, газа и воды	2,214	2,158	2,164	2,049	2,483	2,401	2,565
Раздел F Строительство	0,919	0,838	0,752	0,772	0,762	0,721	0,526
Раздел G Оптовая и розничная торговля; ремонт автотранспортных средств, мотоциклов, бытовых изделий и предметов личного пользования	0,245	0,261	0,312	0,372	0,367	0,387	0,414
Раздел H Гостиницы и рестораны	0,477	0,352	0,311	0,506	0,578	0,606	0,537
Раздел I Транспорт и связь	2,094	2,259	1,918	1,919	1,917	1,853	1,883
Раздел J Финансовая деятельность	2,687	2,611	2,913	2,81	2,842	2,8	2,49
Раздел K Операции с недвижимым имуществом, аренда и предоставление услуг	1,265	1,164	1,163	1,131	1,063	1,055	0,883
Раздел L Государственное управление и обеспечение военной безопасности; социальное страхование	2,812	3,202	3,273	3,302	3,349	3,455	3,457
Раздел M Образование	1,348	1,267	1,342	1,297	1,192	1,24	1,384
Раздел N Здравоохранение и предоставление социальных услуг	1,505	1,434	1,483	1,472	1,523	1,564	1,699
Раздел O Предоставление прочих коммунальных, социальных и персональных услуг	0,749	0,677	0,676	0,67	0,719	0,712	0,636

Изменения

Рыболовство и рыбоводство:

- строительство осетрового рыбоводного завода на Амуре в Николаевском районе;
- начало функционирования Завода ООО «РПК “Восточное”» в селе Иннокентьевка.

Добыча полезных ископаемых:

- снижение запасов высоколиквидных видов: в нераспределённом фонде Хабаровского края оставалось лишь 9,6% от общего объёма запасов золота (в том числе рудного – только 3% от общего объёма его запасов), платины – 0%, серебра – 14%.
- Изменения в разделе **«Операции с недвижимым имуществом, аренда и предоставление услуг»,** ранее специализирующая отрасль для города в 2016 году перестала быть таковой.

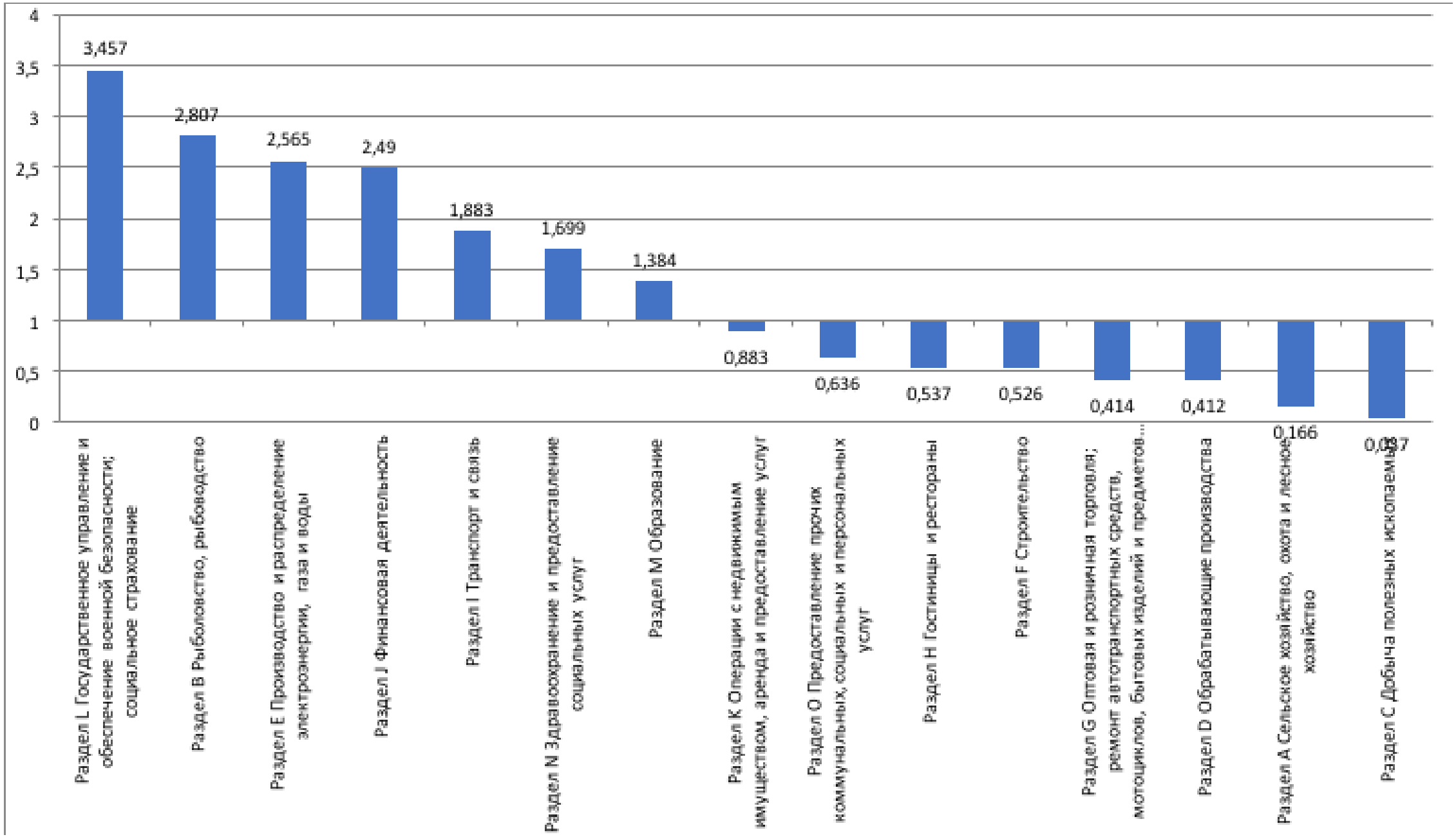

Коэффициенты локализации – LQ в 2016 гг.

Предприятия/ организации отраслей специализации Хабаровска

- Хабаровск -диверсифицированный город: специализация в социальном (L, M, N), аграрном (B), индустриальный (E) и транспортом секторах (I).

Индустриальный сектор:

- ТЭЦ-1, ТЭЦ-2 и ТЭЦ-3.
- Газотранспортные организации - Газпром трансгаз Томск и Дальтрансгаз, Газоснабжающая и газораспределительная организация — «Газпром газораспределение Дальний Восток».

Электросетевыми предприятия:

- филиалом АО «ДРСК» Хабаровские электрические сети, филиалом ПАО «ФСК ЕЭС» «Магистральные электрические сети» Востока.
- Вода – МУП «Хабаровский Водоканал».

Предприятия/организации отраслей специализации Хабаровска

Транспортный сектор:

географическое положение ;

Компании: филиал ОАО «РЖД»; 16 аэродромов различных классов;
ОАО «Амурское пароходство» и ОАО «Николаевск-на-Амуре морской торговый порт», ОАО «Хабаровский грузовой автокомбинат, АО «ХАТТ».

Аграрный сектор:

географическое положение (в близь слияния двух рек);

Предприятия: ФГБУ «Амуррыбвод», ООО «Комета», рыбоперерабатывающего предприятия «Восточное», ОАО «Океанрыбфлот».

Предприятия/организации отраслей специализации Хабаровска Социальная сфера

1

200 образовательных учреждений (более 130 тыс. детей).

2

23 высших учебных заведения:

ДВИ РАНХиГС, ДВГАФК, ДВГМУ, ДВГУПС, ранее ХабИИЖТ и т.д. ВЦ, ИМХНЦ, Институт горного дела (ИГД), Институт водных и экологических проблем (ИВЭП), Институт комплексного анализа региональных проблем ДВО РАН и т.д.

3

Здравоохранение:
48 организаций предоставляющие услуги здравоохранения: поликлиники, городские клинические больницы, клинико-диагностические центры.
Примеры: КГАУЗ "Краевая дезинфекционная станция", КГБОУ ДПО "Институт повышения квалификации специалистов здравоохранения" и т.д.

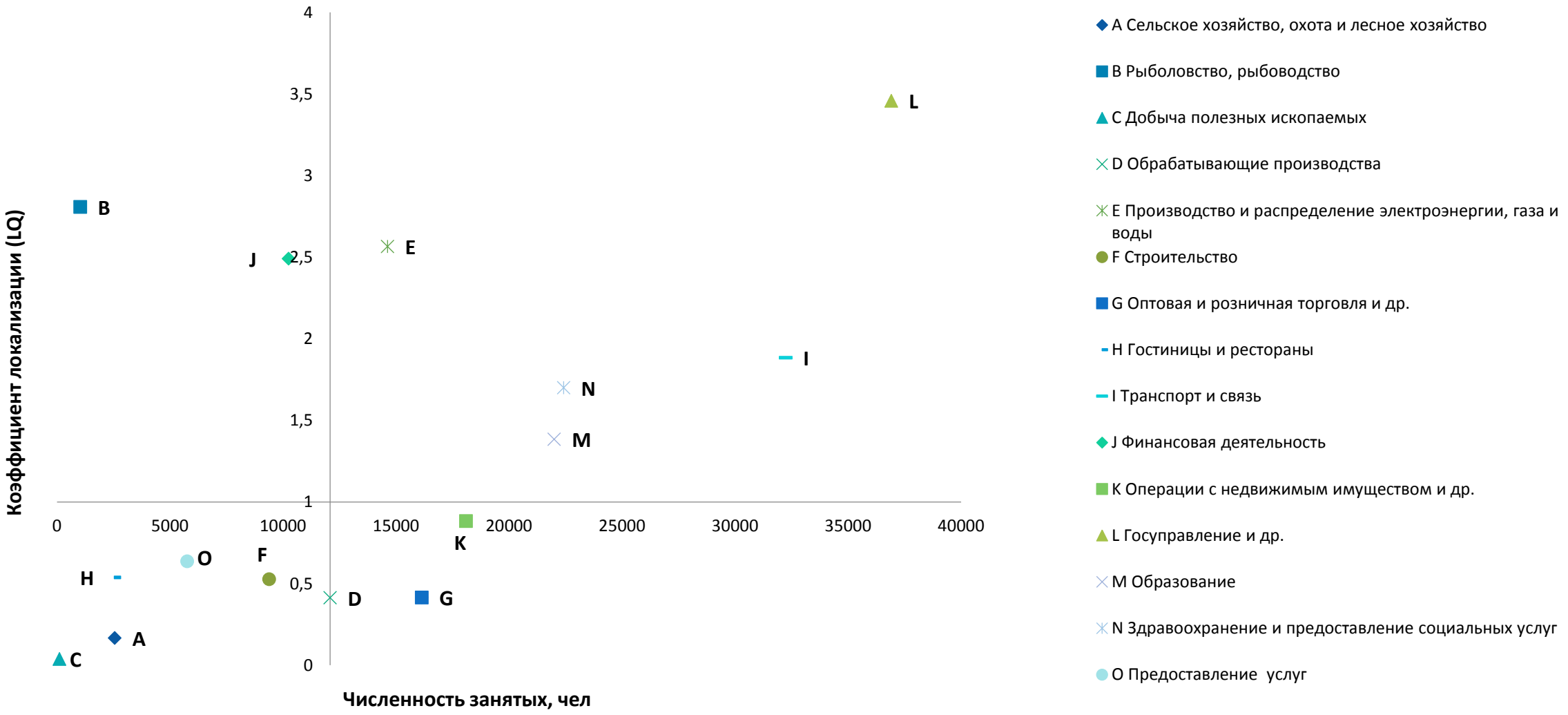

Виды экономической деятельности г. Хабаровск по коэффициенту локализации и размеру занятости в 2016 году

Классификация видов экономической деятельности г. Хабаровск по коэффициенту локализации и размеру занятости в 2016 году

Группа 1. Отрасли специализации с большой занятостью - **Concentrated & Important**	L E I N M
Группа 2. Отрасли специализации с низкой занятостью (**Concentrated & Unimportant)**	B J
Группа 3. Отрасли не специализации с большой занятостью Not (**Not Concentrated & Important**)	K D G
Группа 4. Отрасли не специализации с низкой занятостью **(Not Concentrated & Not Important)**	H O F C A

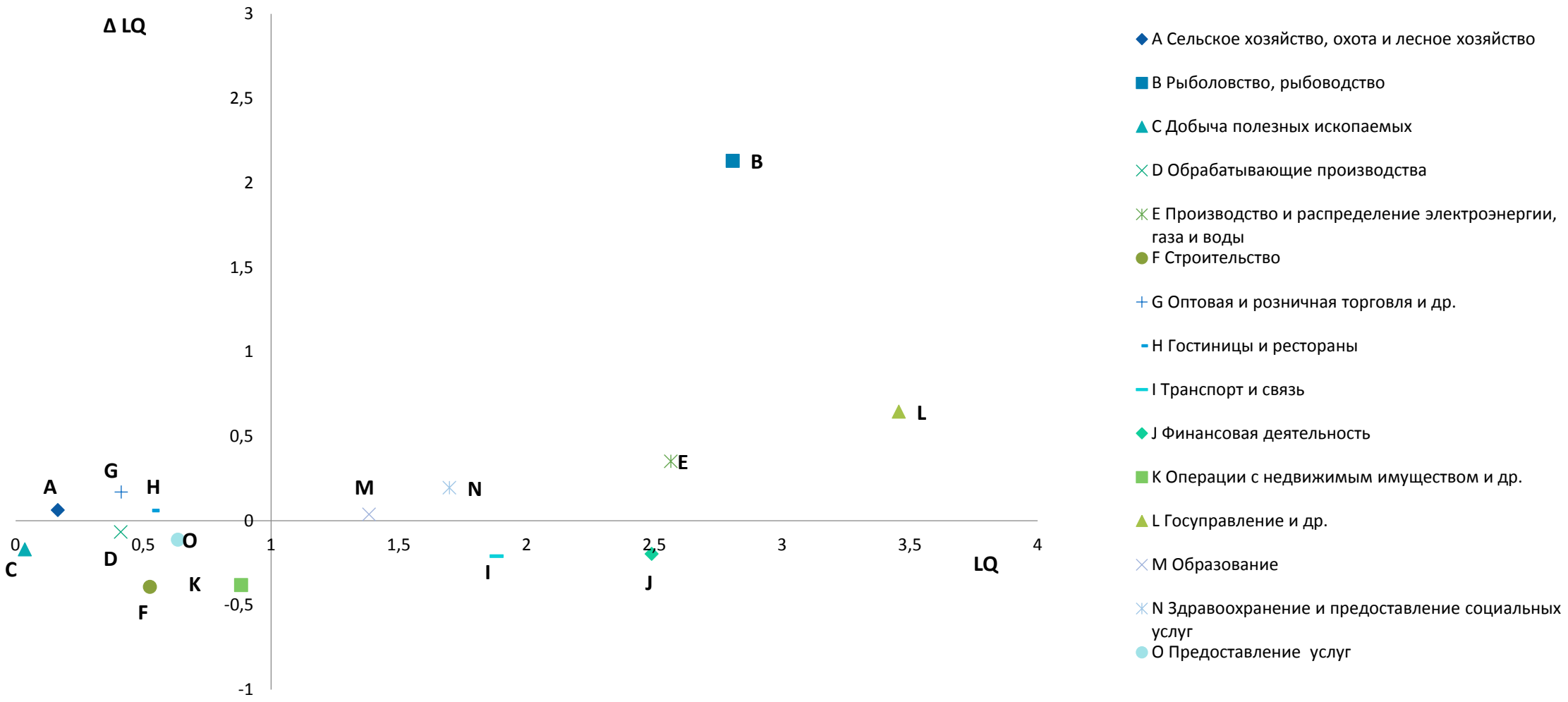

Виды экономической деятельности г. Хабаровск по коэффициенту локализации в 2016 г. и динамике коэффициента локализации в 2010 - 2016 г

Классификация видов экономической деятельности г. Хабаровск по коэффициенту локализации в 2016 г. и динамике коэффициента локализации в 2010 - 2016 г

Группа 1. Отрасли специализации с положительной динамикой LQ - Strong and Growing (**Stars Звезды)**	B L E N M
Группа 2. Отрасли специализации с отрицательной динамикой LQ - Strong and Declining (M**ature Зрелые)**	I J
Группа 3. Отрасли не специализации с положительной динамикой LQ - Weak and Growing (**Emerging Развивающиеся**)	A G H
Группа 4. Отрасли не специализации с отрицательной динамикой LQ - Weak and Declining (**Transforming Трансформирующиеся**)	C D O F K

Южно-Сахалинск

Выполнила: Морозова Александра

Южно-Сахалинск

1

Административный центр Сахалинской области образует **муниципальное образование город Южно-Сахалинск** со статусом городского округа, как административно-территориальная единица является городом областного значения.

2

Население (2018) – 198 973 чел.,

в 2010 г. – 181 728 чел.,

в 2016 г. – 193 669 чел.

Шестой по величине город на Дальнем Востоке.

3

Расположен в юго-восточной части острова Сахалин, на реке Сусуя, в 25 км от Охотского моря.

С восточной стороны город защищен горным массивом.

Динамика численности населения Южно-Сахалинска, чел.

Решающую роль продолжает играть **внутриобластная миграция**, а также положительный **естественный прирост** вследствие более молодой возрастной структуры, омолаживаемой в том числе и внешней для области миграцией

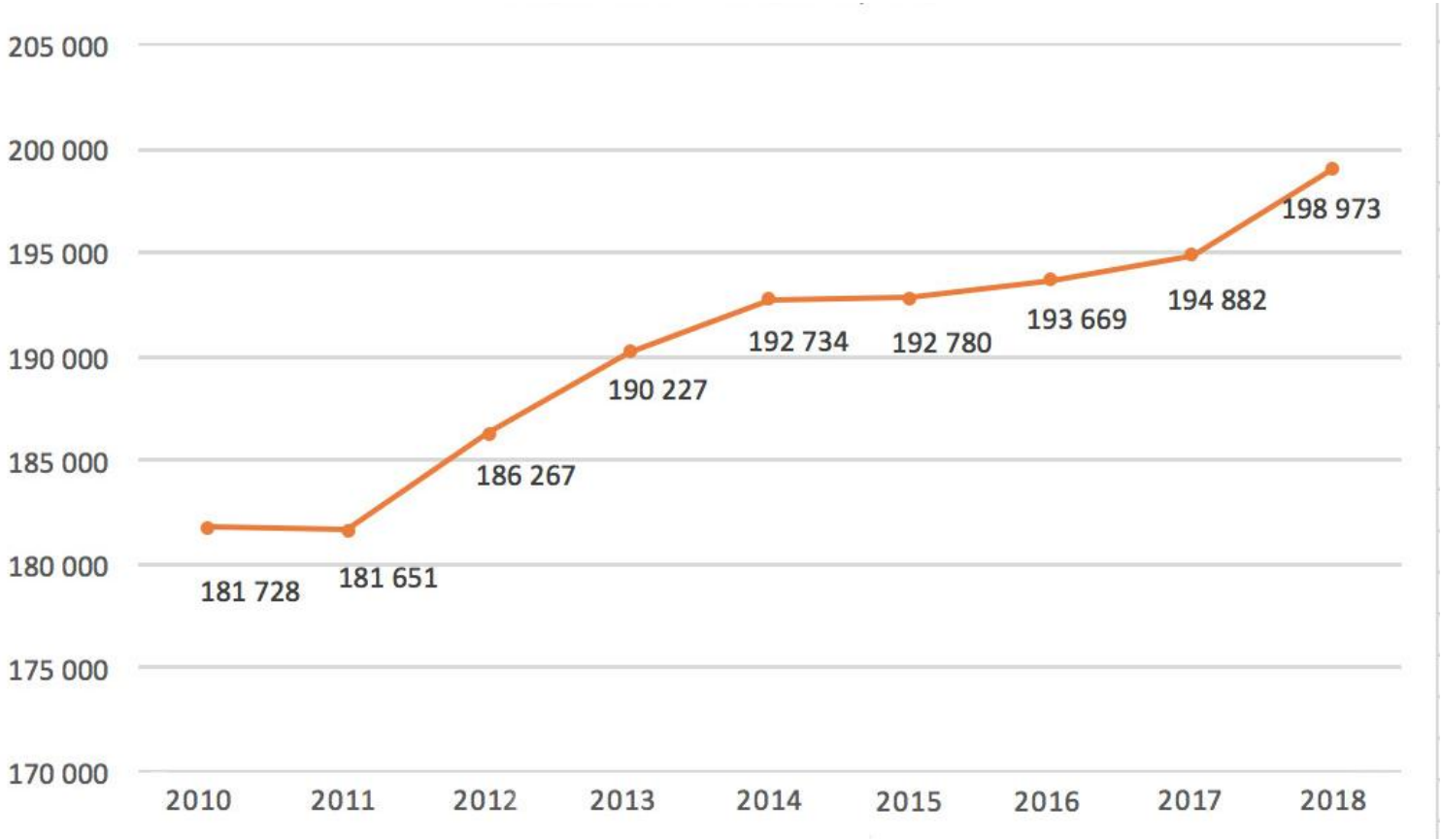

История

- 1945 - возвращение СССР Южного Сахалина и передача Курильских островов.
- 2 января 1947 года Южно-Сахалинская область была ликвидирована и её территория включена в состав Сахалинской области, выделенной в самостоятельную область РСФСР.
- Промышленный потенциал занимает ведущее место в экономике города. Наиболее высокий удельный вес принадлежит производству электроэнергии и пищевой промышленности.
- Штаб-квартира ПАО «Сахалинэнерго» — крупнейшей энергокомпании на востоке России,
  + офисы компаний-операторов и подрядчиков проектов «Сахалин-1» и «Сахалин-2», крупнейших нефтегазовых проектов Дальнего Востока РФ.

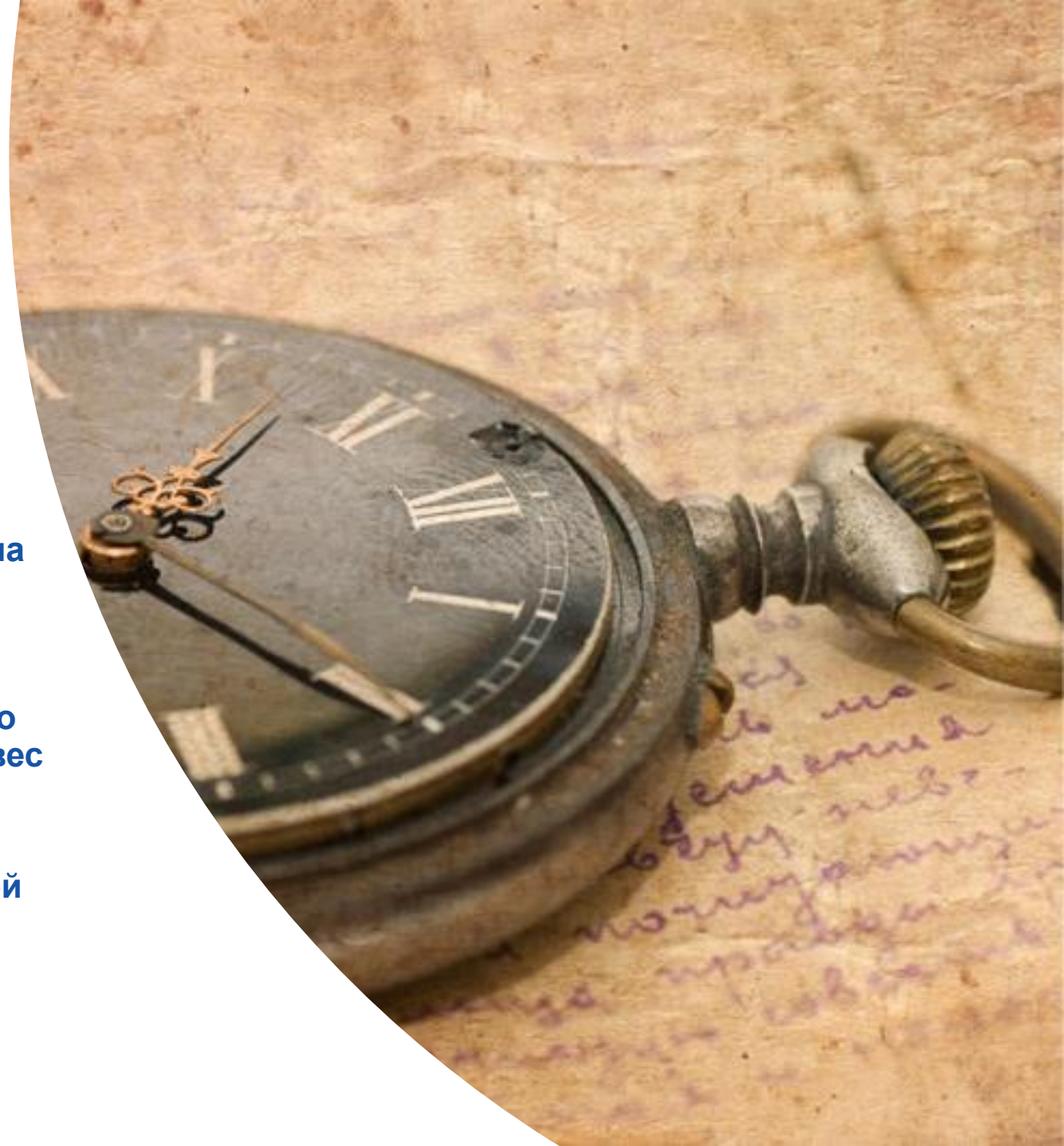

Транспорт

Автомобильный транспорт:
Главная автомобильная дорога: Южно-Сахалинск-Тымовское .

Воздушный транспорт:
Аэропорт «Южно-Сахалинск» - международный аэропорт.

Железнодорожный транспорт:
пассажирское сообщение осуществляется по направлениям:
Южно-Сахалинск — Ноглики (дальнего следования);
Южно-Сахалинск — Томари (с 1 июля 2013 года пригородный);
Южно-Сахалинск — Быков (пригородный);
Южно-Сахалинск — Новодеревенская (только в дачный сезон);
Южно-Сахалинск — Поронайск;
Южно-Сахалинск — Корсаков.
Грузовое сообщение осуществляется по всем линиям Сахалинского региона ДВЖД, от станции «Южно-Сахалинск-Грузовой».

Коэффициенты локализации (LQ) по видам деятельности в г. Южно-Сахалинске в 2010-2016 гг.

	2010	2011	2012	2013	2014	2015	2016
Раздел A Сельское хозяйство, охота и лесное хозяйство	0,162	0,161	0,159	0,166	0,162	0,154	0,194
Раздел B Рыболовство, рыбоводство	9,613	9,647	8,908	8,571	10,547	11,034	20,086
Раздел C Добыча полезных ископаемых	0,768	0,812	2,171	2,411	2,554	2,526	2,402
Раздел D Обрабатывающие производства	0,2	0,184	0,173	0,161	0,129	0,113	0,108
Раздел E Производство и распределение электроэнергии, газа и воды	1,825	1,868	1,926	1,942	1,98	2,038	1,91
Раздел F Строительство	1,51	1,498	1,41	1,308	1,185	1,284	1,103
Раздел G Оптовая и розничная торговля; ремонт автотранспортных средств, мотоциклов, бытовых изделий и предметов личного пользования	0,146	0,151	0,16	0,206	0,223	0,22	0,212
Раздел H Гостиницы и рестораны	1,166	1,098	0,972	0,977	0,828	0,635	0,473
Раздел I Транспорт и связь	1,596	1,581	1,441	1,395	1,464	1,437	1,458
Раздел J Финансовая деятельность	2,081	2,024	1,874	1,921	1,9	1,752	1,58
Раздел K Операции с недвижимым имуществом, аренда и предоставление услуг	1,395	1,392	1,326	1,256	1,273	1,253	1,131
Раздел L Государственное управление и обеспечение военной безопасности; социальное страхование	3,382	3,395	3,533	3,552	3,467	3,382	3,457
Раздел M Образование	1,028	1,057	1,056	1,075	1,088	1,095	1,207
Раздел N Здравоохранение и предоставление социальных услуг	1,639	1,679	1,682	1,688	1,733	1,727	1,829
Раздел O Предоставление прочих коммунальных, социальных и персональных услуг	0,867	0,827	0,805	0,863	0,89	1,112	0,988

Существенные изменения в специализации города

- 1) Коэффициент локализации рыболовства и рыбоводства вырос с 2010 по 2016 гг. с 9,6 до 20,1.
- 2) Коэффициент локализации добычи полезных ископаемых с 2010 по 2016 гг. вырос с 0,77 до 2,4, то есть отрасль экономики (добыча полезных ископаемых), не являющаяся отраслью специализации в 2010 году, стала одной из ведущих отраслей экономики города в 2016 г.
- 3) Коэффициент локализации по гостиничной и ресторанной отрасли с 2010 по 2016 гг. снизился 1,17 до 0,47, то есть отрасль экономики (гостиницы и рестораны), являющаяся отраслью специализации Южно-Сахалинска в 2010 году, перестала быть одной из ведущих отраслей экономики города в 2016 г.
- 4) Коэффициент локализации по финансовой деятельности с 2010 по 2016 гг. снизился 2,08 до 1,58.

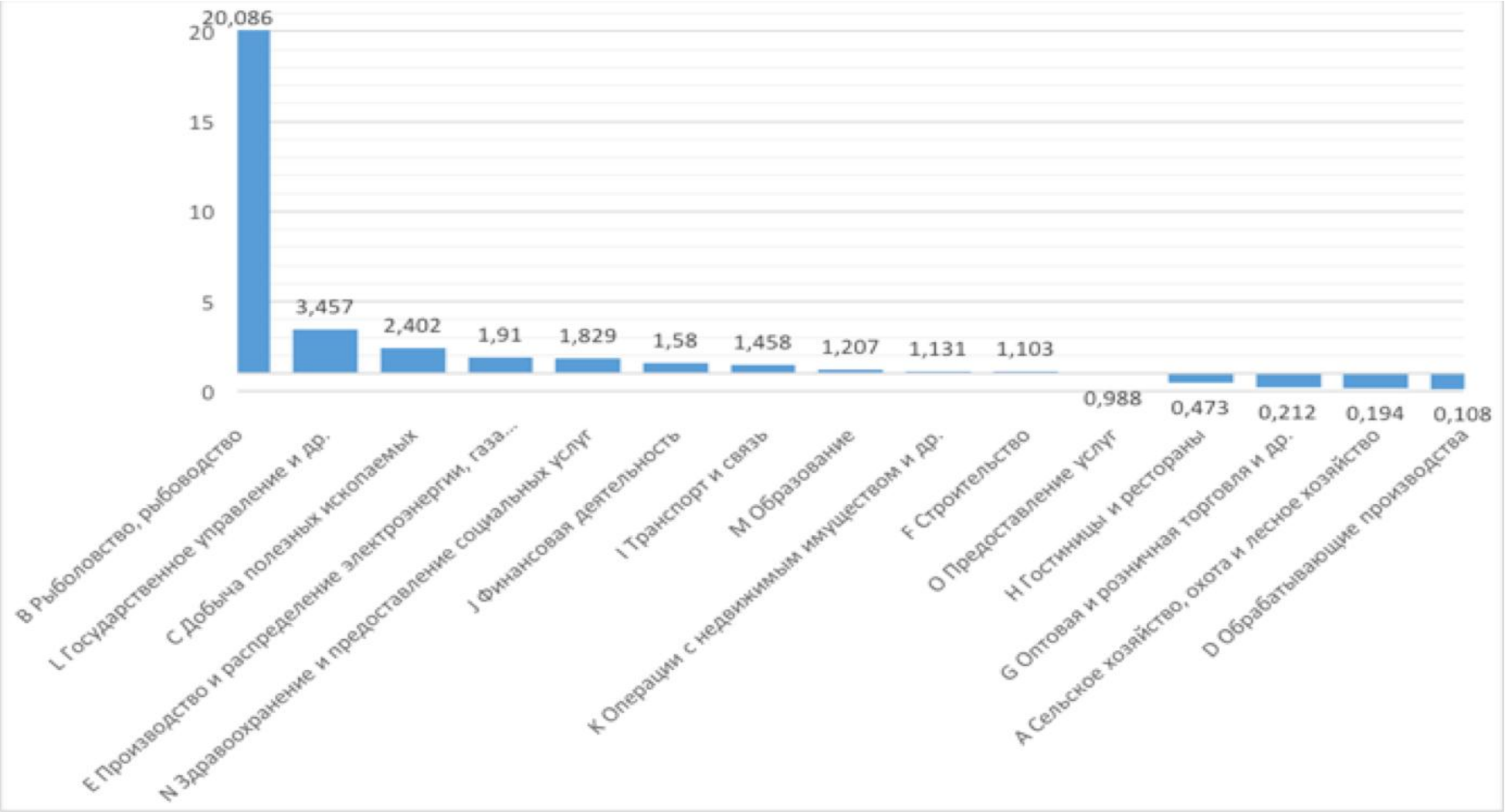

Коэффициент локализации (LQ) видов экономической деятельности г. Южно-Сахалинск в 2016 году

Специализация Южно-Сахалинска

Отрасли специализации Южно-Сахалинска:

1. Рыболовство и рыбоводство;

2. Добыча полезных ископаемых;

3. Производство и распределение электроэнергии, газа и воды;

4. Строительство;

5. Транспорт и связь;

6. Финансовая деятельность;

7. Операции с недвижимым имуществом, аренда и предоставление услуг;

8. Государственное управление и обеспечение военной безопасности; социальное страхование;

9. Образование;

10. Здравоохранение и предоставление социальных услуг.

К наиболее развитым отраслям можно отнести:

1) рыболовство и рыбоводство (LQ =**20,09**);
2) государственное управление и обеспечение военной безопасности и социальное страхование (LQ =**3,46**);
3) добыча полезных ископаемых (LQ =**2,4**).

Указанные отрасли относятся к отраслям специализации с положительной динамикой LQ - Strong and Growing.

Предприятия/ организации отраслей специализации Южно-Сахалинска

Рыболовство и рыбоводство

- Рост коэффициента локализации с 2010 по 2016 г. связан с ростом финансирования отрасли на региональном уровне.
- Коэффициент локализации вырос с 10,8 (2014) и 11,8 (2015) до 18-20 в 2016 году, благодаря реализации Государственной программы «Развитие рыбохозяйственного комплекса Сахалинской области на 2014 – 2020 годы».
- **Финансовые средства** закреплены в сумме 515,5 млн. рублей.
- **На государственную поддержку предприятий** средства в размере - 492,5 млн. рублей.
- Контроль за реализацией программы и координацией рыболовства и рыбоводства занимается **Агентство по рыболовству Сахалинской области.**
- **К крупным предприятиям** относятся: Сахалинская рыбная торговая компания, ООО Оптимум, ООО Фиш-1, ООО Нирей, ООО Парус, ООО Фортуна, ООО Сахалинское приморье, ООО СК Транс Трейд, ООО Ударник, ЗАО Островное, ООО Сахалинская рыба, ООО Лагуна, ООО Корвет, ООО Акватория-ДВ, ООО Атолл.

Предприятия/организации отраслей специализации Южно-Сахалинска

Государственное управление и обеспечение военной безопасности:

- Сахалинская область – одна из самых восточных территорий России, которая требует обеспечения постоянной безопасности границ.
- **Главной организацией** является Федеральное казенное учреждение "Управление финансового обеспечения Министерства обороны Российской Федерации по Сахалинской области".

Структуру органов местного самоуправления города (городского округа) составляют:

1. Городская Дума города Южно-Сахалинска — представительный орган городского округа;
2. Мэр города Южно-Сахалинска — глава городского округа;
3. Администрация города Южно-Сахалинска — исполнительно-распорядительный орган городского округа.

Социальное страхование:

- Расположение в городе значительного количества предприятий и организаций, занимающихся добычей полезных ископаемых приводит к высокой занятости в данной области, что связано с повышенными рисками при работе в тяжелых условиях => социальное страхование.
- Наиболее крупные страховые компании Южно-Сахалинска: Ингосстрах, Росгосстрах, ВСК, Альянс, АльфаСтрахование, ВТБ Страхование, Гелиос, Энергогарант, Согласие, СОГАЗ.

Предприятия/организации отраслей специализации Южно-Сахалинска

Добыча полезных ископаемых

- Нефтегазовая отрасль играет ведущую роль.
- **Добычу углеводородов осуществляют:** «Эксон Нефтегаз Лимитед» (проект «Сахалин-1»*), «Сахалин Энерджи Инвестмент Компани, Лтд.» (проект «Сахалин-2»**), ООО «Газпром добыча шельф Южно-Сахалинск»***, ООО «РН-Сахалинморнефтегаз», АО «Петросах», АО «Сахалинская нефтяная компания», АО «РН-Шельф-Дальний Восток».
- Все указанные предприятия находятся на территории Южно-Сахалинска, объединяя в этом городе все производственные ресурсы для добычи полезных ископаемых.

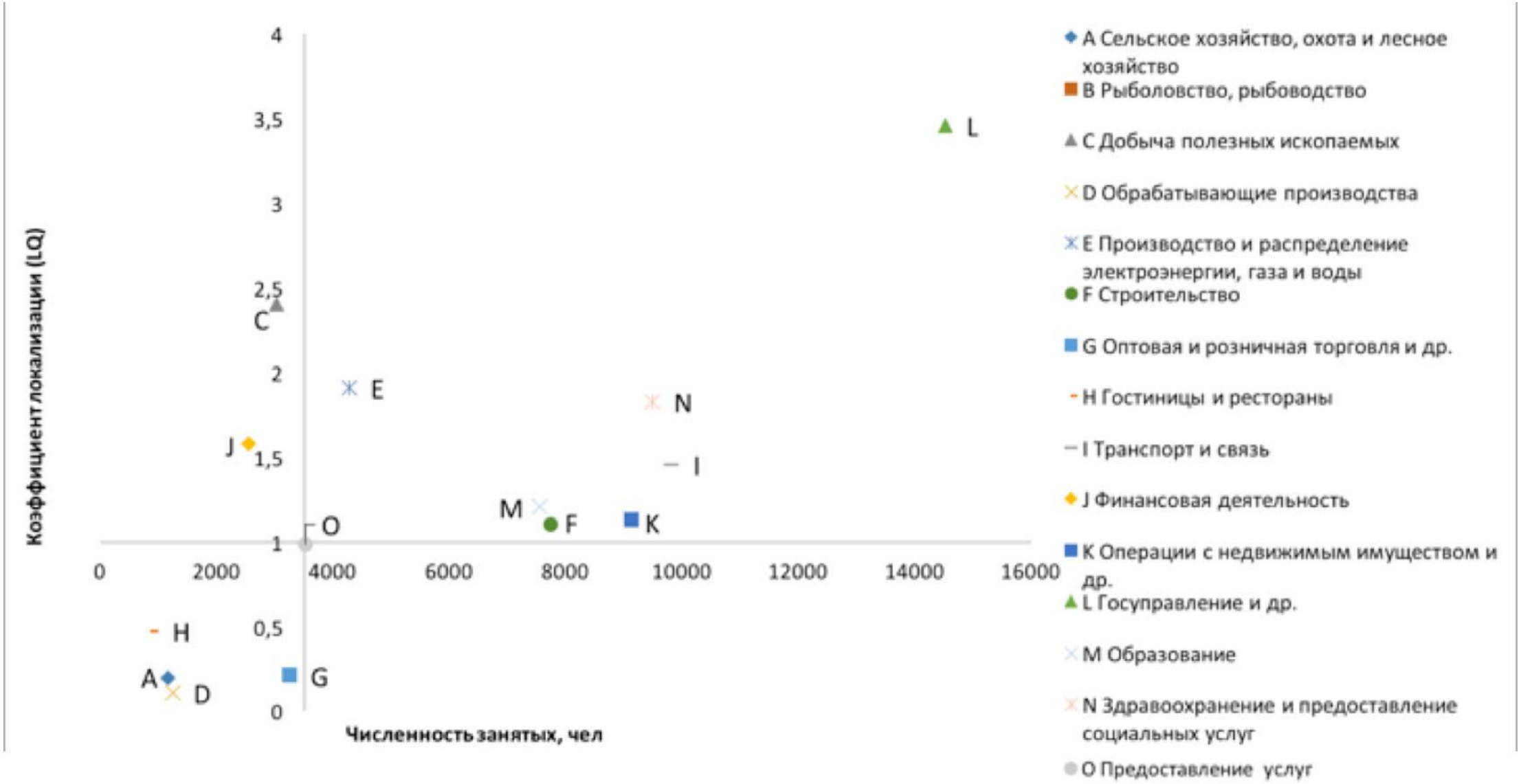

Виды экономической деятельности г. Южно-Сахалинск по коэффициенту локализации и размеру занятости в 2016 году

Классификация видов экономической деятельности г. Южно-Сахалинск по коэффициенту локализации и размеру занятости в 2016 году

Группа 1. Отрасли специализации с большой занятостью - Concentrated & Important	L E I N M F K
Группа 2. Отрасли специализации с низкой занятостью (Concentrated & Unimportant)	J C B
Группа 3. Отрасли не специализации с большой занятостью Not (Not Concentrated & Important)	O
Группа 4. Отрасли не специализации с низкой занятостью (Not Concentrated & Not Important)	H A D G

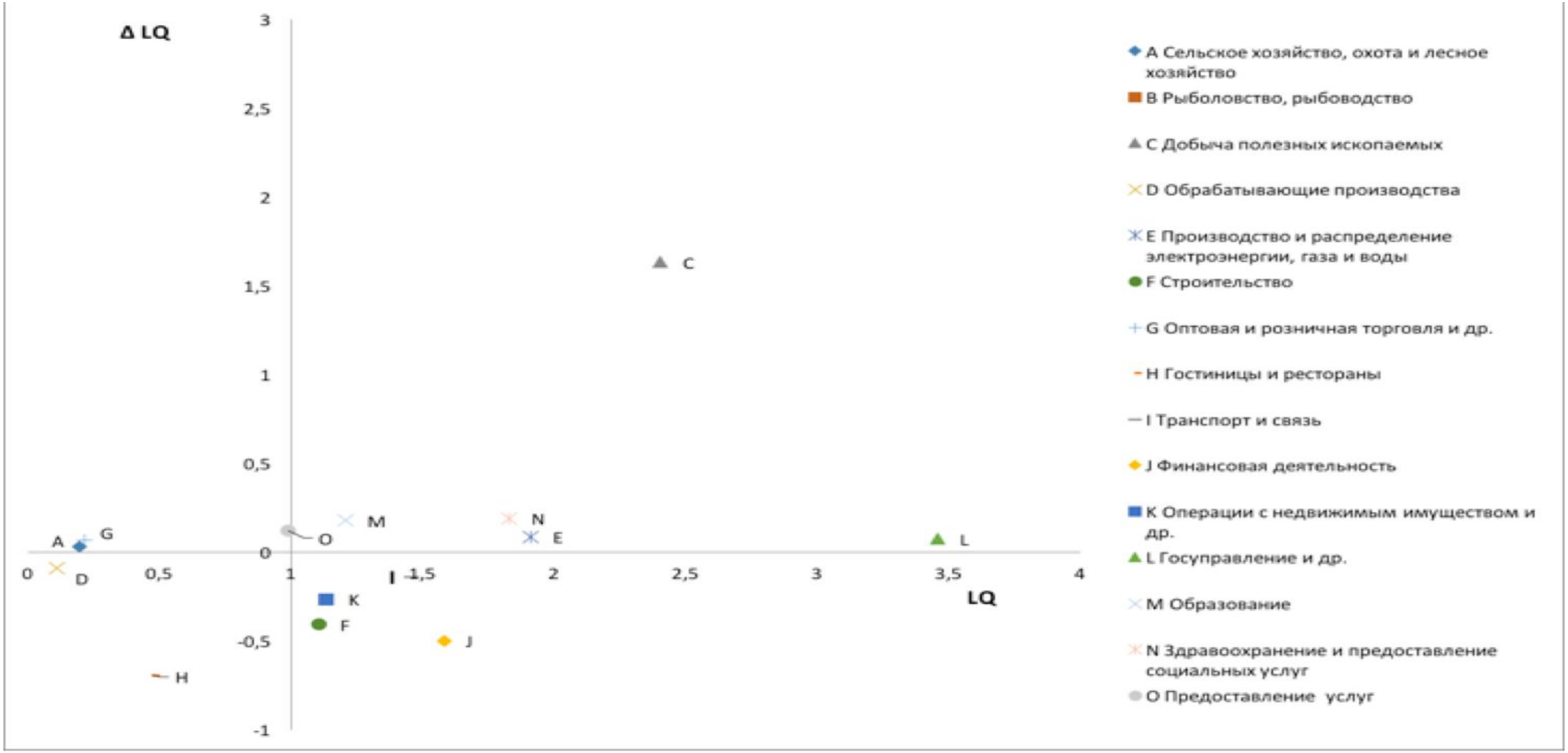

Виды экономической деятельности г. Южно-Сахалинск по коэффициенту локализации в 2016 г. и динамике коэффициента локализации в 2010 - 2016 г.

Классификация видов экономической деятельности г. Южно-Сахалинск по коэффициенту локализации в 2016 г. и динамике коэффициента локализации в 2010 - 2016 г.

Группа 1. Отрасли специализации с положительной динамикой LQ - Strong and Growing (Stars Звезды)	C L E N M B
Группа 2. Отрасли специализации с отрицательной динамикой LQ - Strong and Declining (Mature Зрелые)	A O G
Группа 3. Отрасли не специализации с положительной динамикой LQ - Weak and Growing (Emerging Развивающиеся)	K F J I
Группа 4. Отрасли не специализации с отрицательной динамикой LQ - Weak and Declining (Transforming Трансформирующиеся)	D H

Якутск

- Столица Республики Саха (Якутия).
- Основан в 1632 году.
- Третий город ДВФО по численности населения в 2018 году - 311 760 человек.
- Самый крупный из городов, расположенных в зоне вечной мерзлоты.
- 2010 год: 13 место в списке 20 лучших городов для бизнеса, составленный журналом «Форбс».

Коэффициенты локализации (LQ) по видам деятельности в г. Якутск в 2010-2016 гг.

Отрасль	LQ						
	2010	2011	2012	2013	2014	2015	2016
Раздел A Сельское хозяйство, охота и лесное хозяйство	0,090	0,091	0,099	0,100	0,104	0,102	0,120
Раздел B Рыболовство, рыбоводство	0,000	0,000	0,000	0,000	0,000	0,000	0,000
Раздел C Добыча полезных ископаемых	0,769	0,732	0,756	0,837	0,765	0,800	0,811
Раздел D Обрабатывающие производства	0,297	0,269	0,266	0,246	0,246	0,247	0,225
Раздел E Производство и распределение электроэнергии, газа и воды	1,827	1,853	1,855	1,834	1,849	1,955	2,148
Раздел F Строительство	0,221	0,273	0,253	0,239	0,222	0,234	0,280
Раздел G Оптовая и розничная торговля; ремонт автотранспортных средств, мотоциклов, бытовых изделий и предметов личного пользования	0,188	0,193	0,188	0,196	0,218	0,223	0,203
Раздел H Гостиницы и рестораны	0,912	0,791	0,710	0,711	0,635	0,573	0,452
Раздел I Транспорт и связь	1,547	1,749	1,784	1,684	1,689	1,582	1,558
Раздел J Финансовая деятельность	2,631	2,638	3,119	3,108	3,042	2,821	2,391
Раздел K Операции с недвижимым имуществом, аренда и предоставление услуг	1,090	1,072	1,004	1,009	0,989	0,966	0,850
Раздел L Государственное управление и обеспечение военной безопасности; социальное страхование	3,162	3,069	3,107	3,177	3,186	3,268	3,372
Раздел M Образование	1,958	1,971	1,968	2,062	2,042	2,085	2,261
Раздел N Здравоохранение и предоставление социальных услуг	2,101	2,073	2,052	1,999	2,109	2,156	2,286
Раздел O Предоставление прочих коммунальных, социальных и персональных услуг	1,685	1,597	1,601	1,667	1,548	1,576	1,300

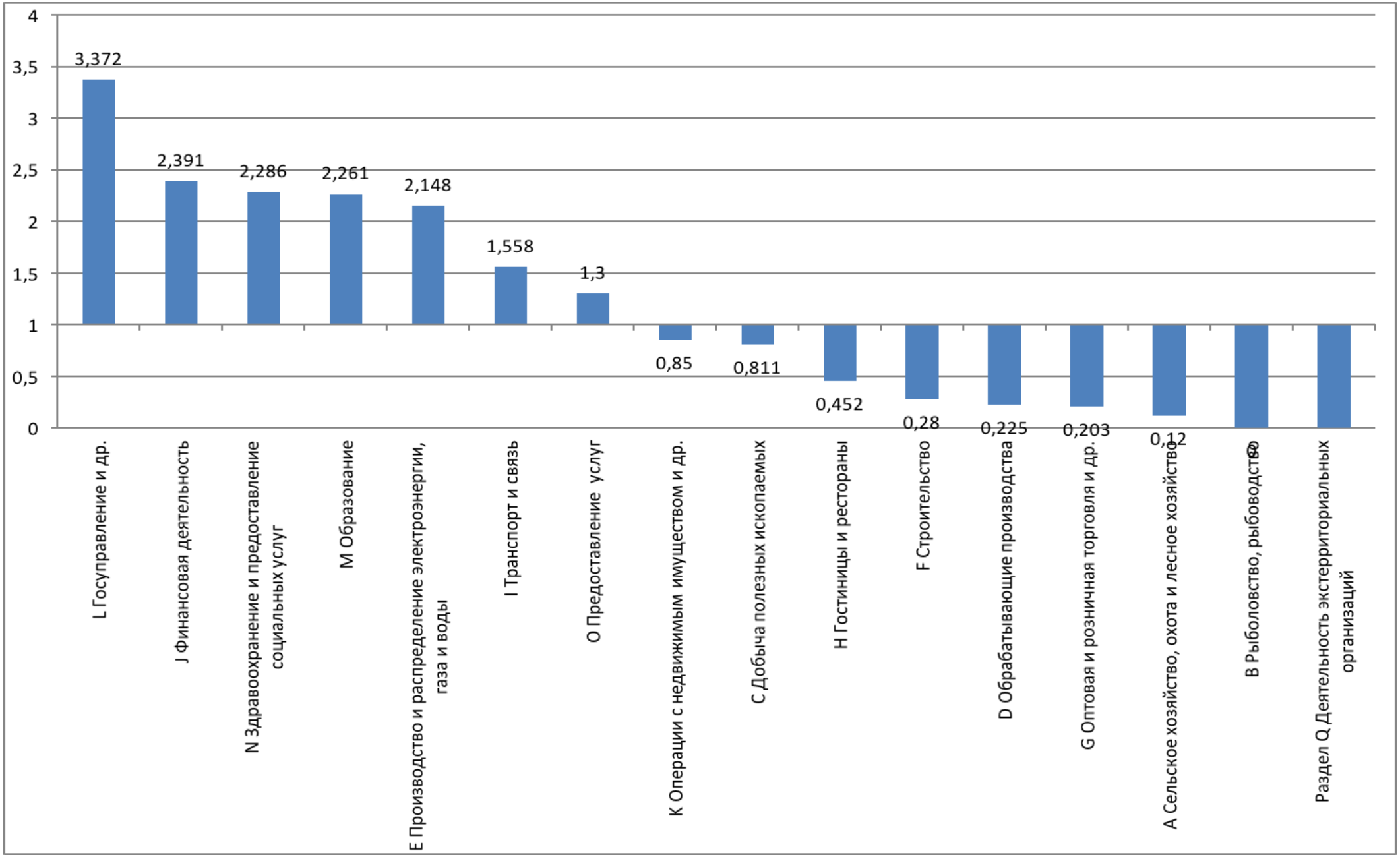

Коэффициент локализации (LQ) видов экономической деятельности г. Якутск в 2016 году

Специализация г. Якутск

- государственное управление и обеспечение военной безопасности;
- финансовая деятельность;
- здравоохранение и предоставление социальных услуг, образование;
- производство и распределение электроэнергии, газа и воды;
- транспорт и связь;
- предоставление прочих коммунальных, социальных и персональных услуг;

Отраслевой тип: диверсифицированный (социальный, сфера услуг, индустриальный, транспортный).

Предприятия/организации отраслей специализации г. Якутск

Финансовая деятельность:

- 21 банк;
- 17 страховых компаний;
- Якутия - один из немногих регионов, где запущен и работает механизм долгосрочного ипотечного кредитования.
- Размер депозитов в 2016 по сравнению с 2010 вырос в 2,4 раза.

Здравоохранение:

- 34 больницы и госпиталя - 80% всех медорганизаций Республики Саха.
- 4 инвестиционных проекта.

Предприятия/организации отраслей специализации г. Якутск

Наука и образование

- Северо-Восточный федеральный университет имени М. К. Аммосова = 40 учебно-лабораторных корпусов и включающим в себя 13 институтов, 5 отдельных факультетов и 3 филиала.
- Среднее образование представлено 50 школами, в том числе гимназиями и лицеями, несколько из которых в 2013-15 гг. вошли в списки «100 лучших в России» и «500 лучших в России».
- 3 научных институты Якутского научного центра Сибирского отделения Российской академии наук.
- Якутский научный центр комплексных медицинских проблем СО РАН;
- Якутский научно-практический центр «Фтизиатрия» Минздрава РС(Я);
- + инвестиционный проект.

Предприятия/организации отраслей специализации г. Якутск

Энергетика:

- Топливно-энергетический комплекс занимает 53,3% от всей общей доли промышленности в городе.
- Якутская ГРЭС;
- Якутская ТЭЦ;
- ОАО АК «Якутскэнерго».
- Национальная нефтегазовая компания «Саханефтегаз»;
- ОАО «Якутгазпром»;
- 6 инвестиционных проектов.

Предприятия/организации отраслей специализации г. Якутск

Транспорт:

- Крупный речной порт.
- Развивающаяся автомобильная и железнодорожная инфраструктуры.
- В городе действуют два аэропорта.
- Все пассажирские перевозки на внутригородских линиях осуществляет коммерческий транспорт; городские и пригородные маршруты обслуживает МУП «ЯПАК».
- Множество частных таксомоторных служб.
- 3 инвестиционных проекта.

Предприятия/организации отраслей специализации г. Якутск

Предоставление прочих коммунальных, социальных и персональных услуг:

- 4 творческих союза;
- 8 театров;
- 11 музеев;
- 5 библиотек;
- Государственная национальная кинокомпания «Сахафильм».
- Государственная филармония Республики Саха (Якутия).
- Парк культуры и отдыха.
- Республиканский зоопарк «Орто-Дойду».
- Государственный цирк Республики Саха (Якутия).

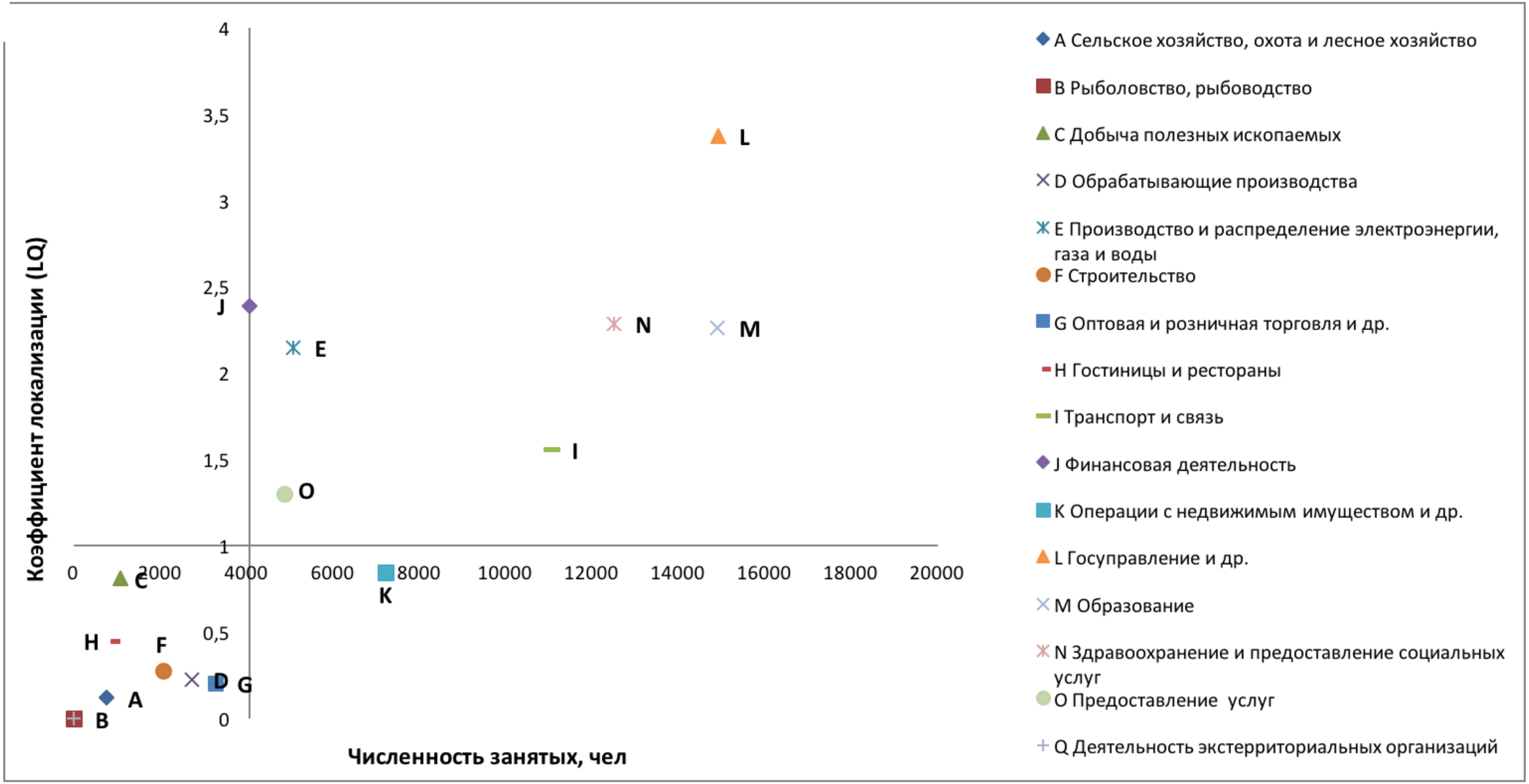

Виды экономической деятельности г. Якутск по коэффициенту локализации и размеру занятости в 2016 году

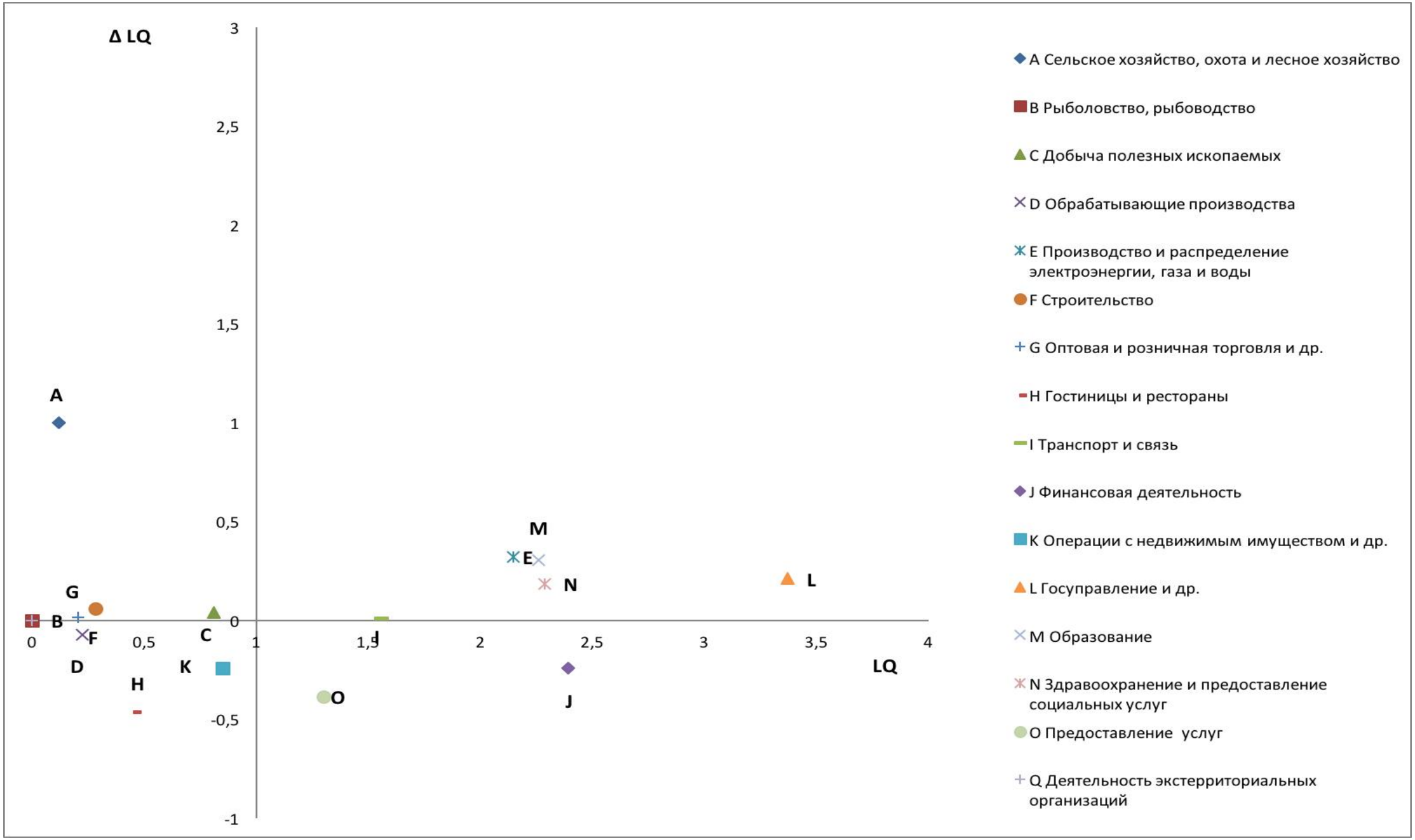

Виды экономической деятельности г. Якутск по коэффициенту локализации в 2016 г. и динамике коэффициента локализации в 2010 - 2016 г

Комсомольск-на-Амуре

- Город с 1932 года.
- Расположен на левом берегу Амура, в 404 км к северо-востоку от Хабаровска (по автодороге). Расстояние от Москвы по автодорогам — 8700 км.
- 10 мая 1932 года началось строительство города.
- Город официально образован Постановлением Президиума ВЦИК от 10 декабря 1932 года.
- 2017 год - город находился на 79 месте из 1112 городов РФ.
- Основной движущей силой роста населения долгие годы была миграция.
- С 1993 года и вплоть до настоящего времени наблюдается снижение численности населения. В результате естественной убыли и миграции потерял 70 346 чел.
- В 2010 году население -263906 человек. В 2016 году 251283 человека. В 2018 году – 248254 человек.

Выполнил: Мишин Денис

Коэффициенты локализации (LQ) по видам деятельности в г. Комсомольск - на -Амуре в 2010 - 2016 гг.

Отрасль	LQ						
	2010	2011	2012	2013	2014	2015	2016
Раздел A Сельское хозяйство, охота и лесное хозяйство	0,056	0,054	0,043	0,028	0,022	0,032	0
Раздел B Рыболовство, рыбоводство	0	0	0	0	0	0	0
Раздел C Добыча полезных ископаемых	0,183	0,161	0,15	0,112	0,095	0	0
Раздел D Обрабатывающие производства	2,388	2,492	2,43	2,469	2,532	2,626	2,592
Раздел E Производство и распределение электроэнергии, газа и воды	0,84	0,862	0,809	0,806	0,823	0,825	0,802
Раздел F Строительство	0,489	0,496	0,329	0,296	0,308	0,197	0,195
Раздел G Оптовая и розничная торговля; ремонт автотранспортных средств, мотоциклов, бытовых изделий и предметов личного пользования	0,142	0,124	0,117	0,154	0,132	0,141	0,116
Раздел H Гостиницы и рестораны	0,844	0,827	0,737	0,68	0,64	0,57	0,474
Раздел I Транспорт и связь	1,461	0,421	1,018	0,983	1,09	1,273	1,282
Раздел J Финансовая деятельность	0,21	0,188	0,212	0,206	0,212	0,173	0,155
Раздел K Операции с недвижимым имуществом, аренда и предоставление услуг	0,824	0,841	0,771	0,786	0,575	0,438	0,541
Раздел L Государственное управление и обеспечение военной безопасности; социальное страхование	0,733	1,661	1,62	1,652	1,572	1,56	1,671
Раздел M Образование	1,569	1,663	1,6	1,603	1,792	1,804	1,834
Раздел N Здравоохранение и предоставление социальных услуг	1,807	1,953	2,023	2,02	2,05	2,024	2,092
Раздел O Предоставление прочих коммунальных, социальных и персональных услуг	0,979	0,999	0,915	0,911	0,864	0,842	0,709

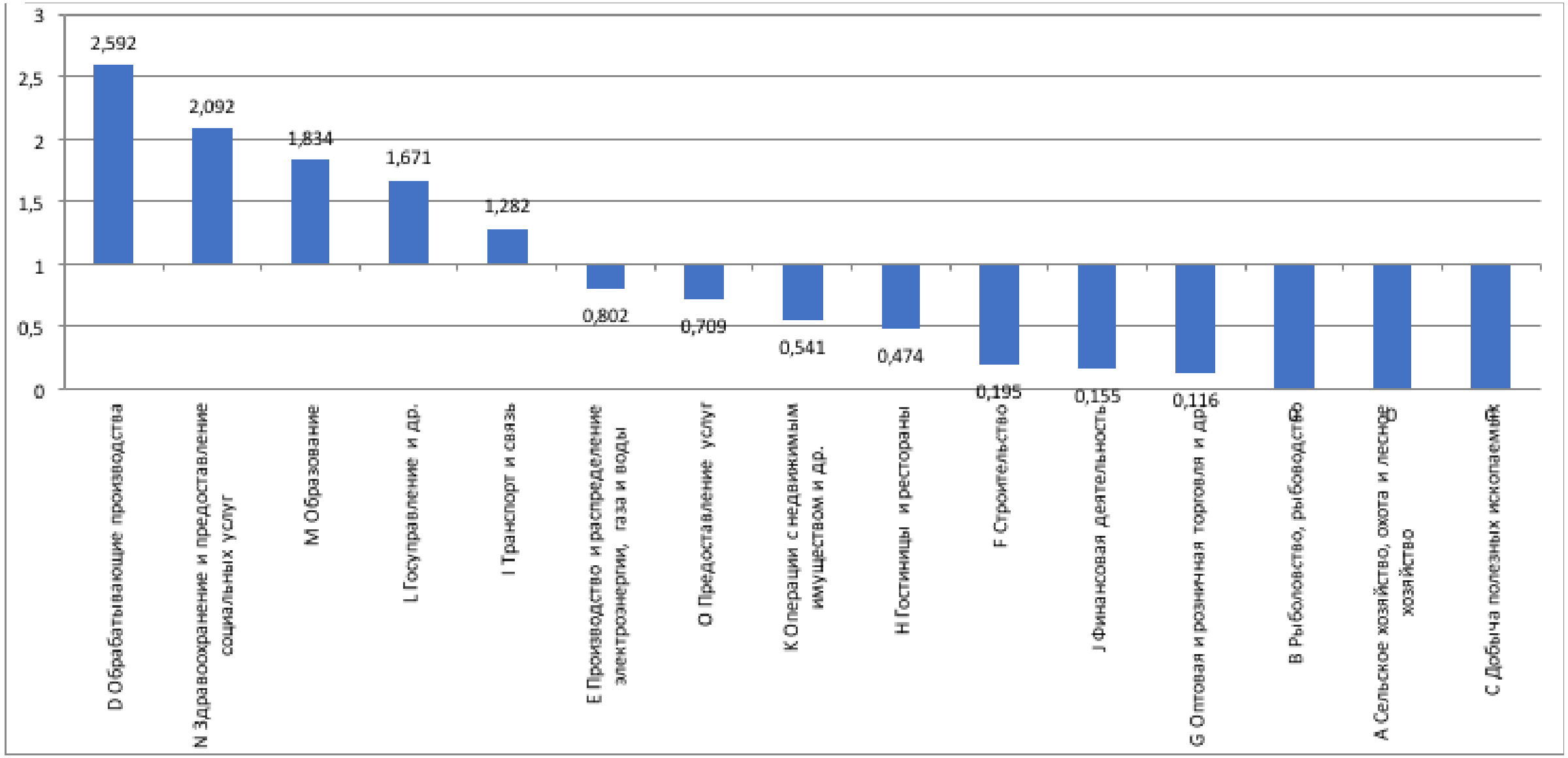

Коэффициент локализации (LQ) видов экономической деятельности г. Комсомольск-На-Амуре в 2016 году

Предприятия/ организации отраслей специализации г. Комсомольск-на-Амуре

+ Пищевая промышленность:

- ОАО «Комсомольский горпищекомбинат»;
- Дальневосточная акционерная компания городской молочный завод;
- ОАО Мясной комбинат;
- ОАО Птицефабрика.

Нефтегазопереработка:

- Комсомольский НПЗ и дочерние офисы ОАО «Хабаровсккрайгаз» .

Машиностроение:

- **Основная продукция:** боевые и гражданские самолёты, подводные лодки, буровые установки, корабли каботажного плавания и т. д.
- Ввиационный завод имени Ю. А. Гагарина (ОАО «КнААЗ») — авиастроение.
- Амурский судостроительный завод — производство судов гражданского и военного назначения.
- ОАО «ПТО» — завод подъёмно-транспортного оборудования (бывший завод металлоконструкций).
- ЗАО «Завод твёрдых сплавов».
- ОАО Дальмостострой — строительство мостов, и мостовых переходов.

Чёрная металлургия:

- «Амурметалл-Литьё» и Металлургический завод «Амурметалл»;
- ОАО «ПРОММАШ» — бывший «Амурлитмаш».

Предприятия/организации отраслей специализации г. Комсомольск-на-Амуре

Здравоохранение и предоставление социальных услуг:

- Здравоохранение носит поликлинико-амбулаторный характер.
- Для получения более качественной медицинской помощи - лечебные организации городов Хабаровска, Москвы.
- 8 больниц, 12 поликлиник, 4 диспансера, 3 родильных дома.

Образование:

- деятельность которого направлена на функционирование и обеспечение деятельности предприятий города.
- 2 высших учебных заведения, а также два филиала , ведущих разнообразные научные исследования прикладной и фундаментальной тематики.
- Институт машиноведения и металлургии ДВО РАН.
- 12 средних специальных учебных заведений и 59 школ.

Предприятия/ организации отраслей специализации г. Комсомольск-на-Амуре

Государственное управление и обеспечение военной безопасности; социальное страхование:

В городе действуют следующие органы власти:

- Глава муниципального образования — Глава города;
- Городская Дума;
- Исполнительно-распорядительный орган муниципального образования — администрация города;
- Исполнительно-распорядительные органы городских округов — администрации округов;
- администрация Комсомольского района.

Транспорт и связь:

- **Операторы сотовой связи:** «МТС», «МегаФон», «Билайн», «YOTA» и работает сеть дочерней компании МегаФон — оператор «Yota».
- 9 интернет-провайдеров
- Ростелеком оказывает услуги фиксированной телефонной связи.
- 2 компании **кабельного телевидения**.

Предприятия/ организации отраслей специализации г. Комсомольск-на-Амуре

Транспорт:

- К Комсомольску-на-Амуре «привязаны» Нижний Амур и Восточный участок БАМа.
- 4 трамвайных маршрута. Большую долю рынка : муниципальные, частные автобусы и маршрутные такси, трамваи.
- Комсомольский-на-Амуре речной порт — второй по грузообороту на Амуре.
- В порт прибывают: уголь, лес, промышленно-продовольственные товары, стройматериалы. Переработка грузов комплексно механизирована. Речной порт состоит из двух разделённых частей — грузового порта (посёлок Менделеева или Старая Площадка) и пассажирских причалов с речным вокзалом в центре города.
- **Город Комсомольск-на-Амуре имеет 3-и аэродрома:**
- 1) Аэродром Дзёмги;
- 2) Аэропорт Хурба;
- 3) Аэродром «Победа» — Первый аэропорт города.

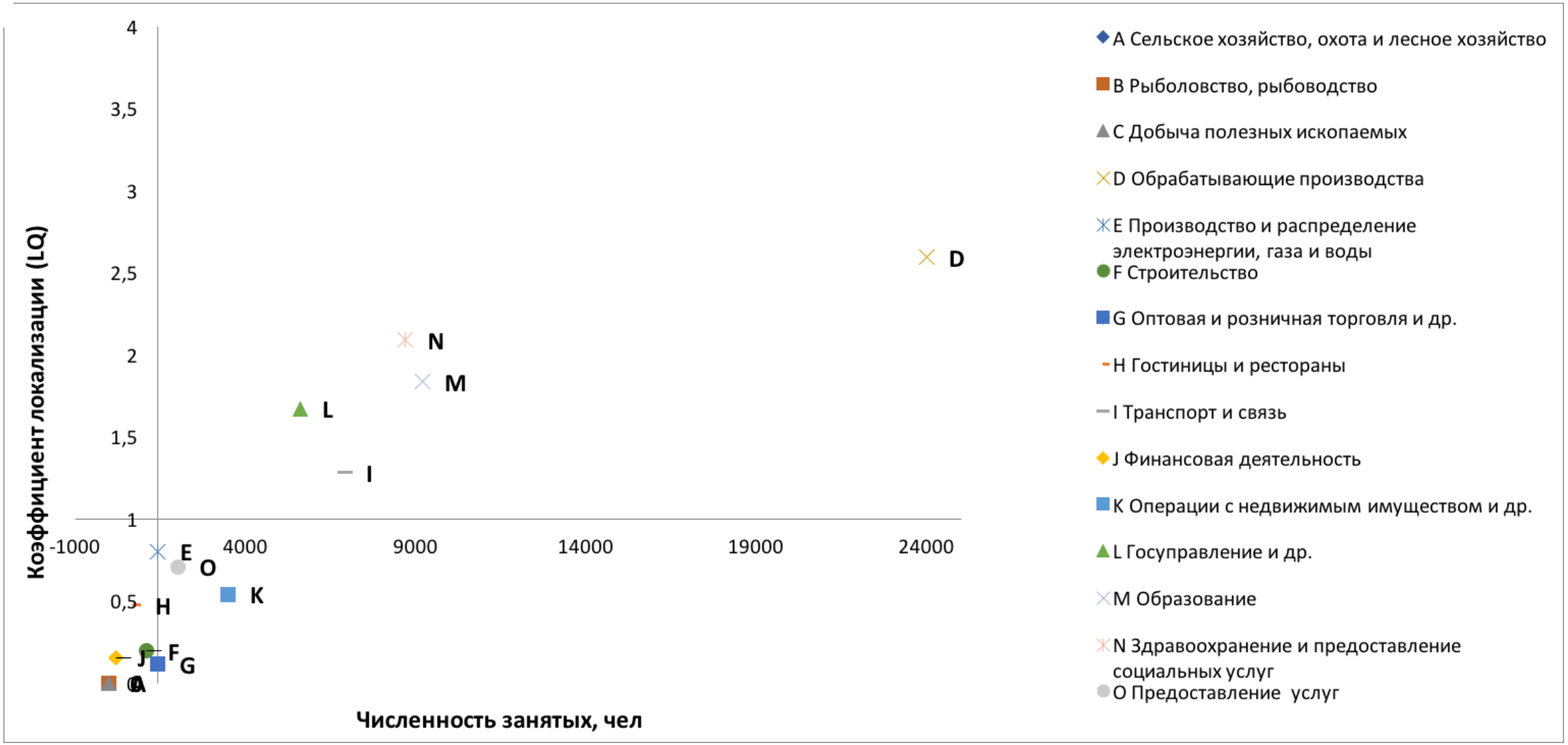

Виды экономической деятельности г. Комсомольск-На-Амуре по коэффициенту локализации и размеру занятости в 2016 году

Классификация видов экономической деятельности г. Комсомольск-на-Амуре по коэффициенту локализации и размеру занятости в 2016 году

Группа 1. Отрасли специализации с большой занятостью - **Concentrated & Important**	L I M N D
Группа 2. Отрасли специализации с низкой занятостью (**Concentrated & Unimportant)**	
Группа 3. Отрасли не специализации с большой занятостью Not (**Not Concentrated & Important**)	E O K G
Группа 4. Отрасли не специализации с низкой занятостью **(Not Concentrated & Not Important)**	A B C F J

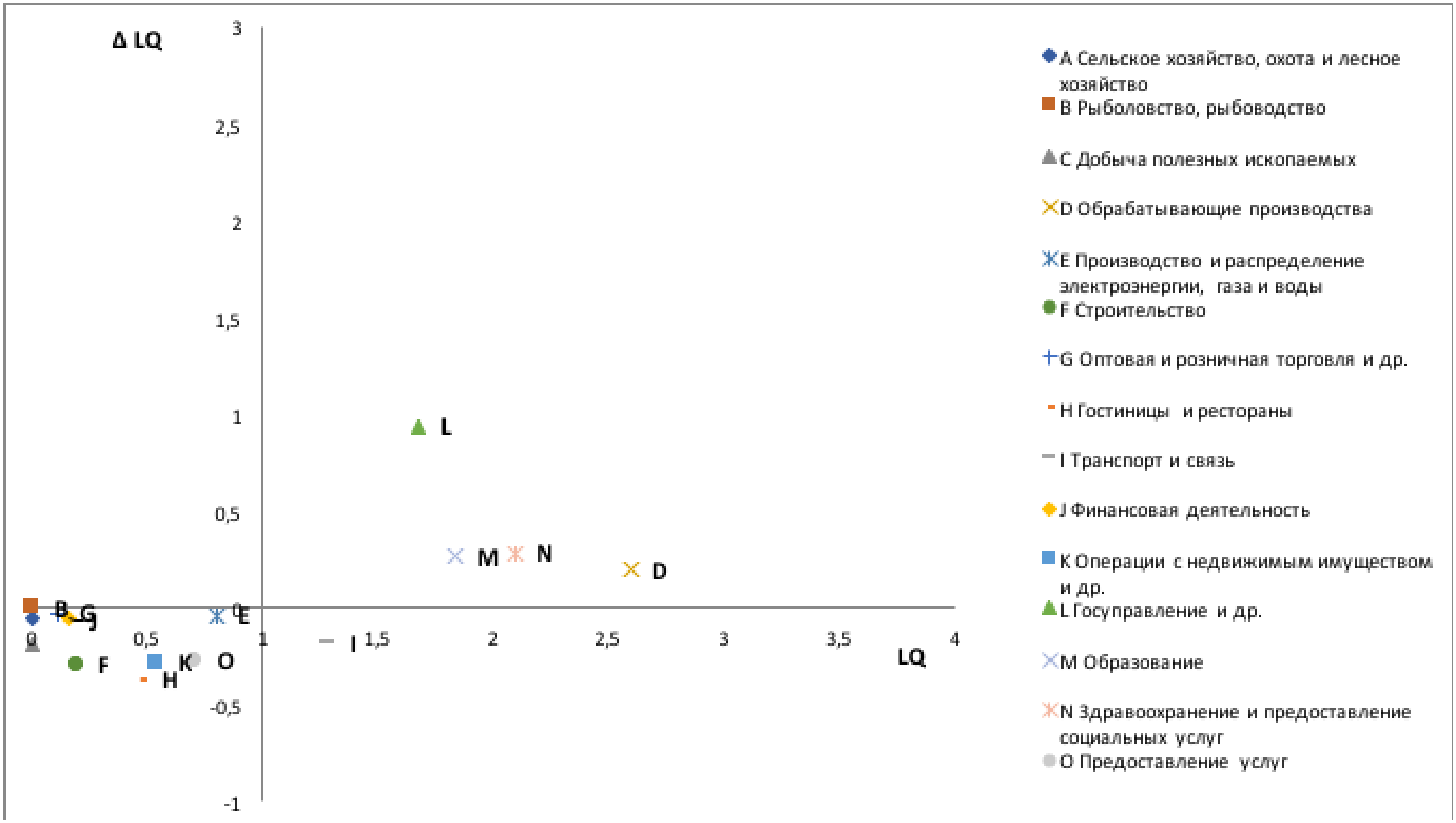

Виды экономической деятельности г. Комсомольск-на-Амуре по коэффициенту локализации в 2016 г. и динамике коэффициента локализации в 2010 - 2016 г

Классификация видов экономической деятельности г. Комсомольск-на-Амуре по коэффициенту локализации в 2016 г. и динамике коэффициента локализации в 2010 - 2016 г.

Группа 1. Отрасли специализации с положительной динамикой LQ - Strong and Growing (**Stars Звезды)**	L M N D
Группа 2. Отрасли специализации с отрицательной динамикой LQ - Strong and Declining (M**ature Зрелые)**	I
Группа 3. Отрасли не специализации с положительной динамикой LQ - Weak and Growing (**Emerging Развивающиеся**)	
Группа 4. Отрасли не специализации с отрицательной динамикой LQ - Weak and Declining (**Transforming Трансформирующиеся**)	A B C E F G H J K O

Спасибо за внимание!

НАЦИОНАЛЬНЫЙ ИССЛЕДОВАТЕЛЬСКИЙ УНИВЕРСИТЕТ

САНКТ-ПЕТЕРБУРГ